

แบบฟอร์มข้อมูลพื้นฐานโครงการของกลุ่มจังหวัด (ระดับกิจกรรมย่อย)

ชื่อโครงการ : แก้ไขปัญหาฝุ่นควันกลุ่มจังหวัดภาคเหนือตอนบน ๑

กิจกรรมหลัก : กิจกรรมป้องกันและแก้ไขปัญหาฝุ่นควันโดยการมีส่วนร่วมในเขตป่าต้นน้ำป่าอนุรักษ์พื้นที่กลุ่มจังหวัดภาคเหนือตอนบน ๑

งบประมาณวงเงิน : ๘,๕๗๓,๘๐๐ บาท (แปดล้านห้าแสนเจ็ดหมื่นสามพันแปดร้อยบาทถ้วน)

หน่วยดำเนินกิจกรรมหลัก : สำนักบริหารพื้นที่อนุรักษ์ที่ ๑๓ สาขาลำปาง

ผู้รับผิดชอบ นายธรรรงค์ เกิดนวล ตำแหน่ง เจ้าพนักงานป่าไม้อาวุโส

รักษาการในตำแหน่ง ผู้อำนวยการสำนักบริหารพื้นที่อนุรักษ์ที่ ๑๓ สาขาลำปาง

สถานที่ติดต่อ เลขที่ ๑ ถนนป่าไม้เขต ตำบลเวียงเหนือ อำเภอเมือง จังหวัดลำปาง

หมายเลขโทรศัพท์ ๐ ๕๔๒๒ ๖๘๒๘ ต่อ ๓๕๑ โทรสาร ๐ ๕๔๒๑ ๙๒๖๕

หน่วยดำเนินการร่วมกิจกรรม : ๑. สำนักบริหารพื้นที่อนุรักษ์ที่ ๑๖

๒. สำนักบริหารพื้นที่อนุรักษ์ที่ ๑๖ สาขาแม่สะเรียง

๓. สำนักจัดการทรัพยากรป่าไม้ที่ ๑ (เชียงใหม่)

๔. สำนักจัดการทรัพยากรป่าไม้ที่ ๓ (ลำปาง)

ยุทธศาสตร์ชาติ : ยุทธศาสตร์ที่ ๕. ด้านการสร้างการเติบโตบนคุณภาพชีวิตที่เป็นมิตรกับสิ่งแวดล้อม

ประเด็นการพัฒนาของกลุ่มจังหวัดภาคเหนือตอนบน ๑ ประเด็นยุทธศาสตร์ที่ ๔. การพัฒนาเศรษฐกิจสิ่งแวดล้อมเพื่อลดฝุ่นควัน

#### (๑) หลักการและเหตุผล

##### (๑.๑) ที่มา :

ยุทธศาสตร์ชาติ ด้านการสร้างการเติบโตบนคุณภาพชีวิตที่เป็นมิตรต่อสิ่งแวดล้อม ประเด็นที่กำหนด ๑) สร้างการเติบโตอย่างยั่งยืนบนสังคมเศรษฐกิจสีเขียว และ ๒) อนุรักษ์และฟื้นฟูความหลากหลายทางชีวภาพในและนอกถิ่นกำเนิด โดยมีเป้าหมายการใช้อนุรักษ์และรักษาทรัพยากรธรรมชาติ สิ่งแวดล้อม และวัฒนธรรม ให้คนรุ่นต่อไปได้ใช้ได้อย่างยั่งยืน มีสมดุล

แผนแม่บทภายใต้ยุทธศาสตร์ชาติ ประเด็นการเติบโตอย่างยั่งยืน เป้าหมายของแผนแม่บทกำหนดให้สภาพแวดล้อมของประเทศไทยมีคุณภาพดีขึ้นอย่างยั่งยืน โดยกำหนดแนวทางการพัฒนา ในการรักษาและเพิ่มพื้นที่สีเขียวที่เป็นมิตรกับสิ่งแวดล้อม รวมทั้งการบริหารจัดการป่าไม้อย่างยั่งยืน โดยหยุดยั้งการบุกรุกทำลายพื้นที่ป่า โดยประยุกต์ใช้เทคโนโลยีในการบริหารจัดการพื้นที่เสี่ยงต่อการถูกบุกรุก พร้อมทั้งให้มีการบริหารจัดการเชิงพื้นที่และมีการบูรณาการทุกหน่วยงานในการตรวจสอบติดตาม เฝ้าระวังและป้องกันการบุกรุกป่า และส่งเสริมการฟื้นฟูระบบนิเวศป่าธรรมชาติที่สภาพเสื่อมโทรม พื้นที่ป่าอนุรักษ์ตามกฎหมาย พื้นที่ป่าต้นน้ำบนพื้นที่สูงชัน และพื้นที่แนวกันชน รวมทั้งส่งเสริมการใช้ประโยชน์พื้นที่ต้นน้ำที่เหมาะสมและไม่เกิดผลกระทบ โดยกำหนดสิทธิชุมชนที่เข้าไปใช้ประโยชน์จากป่านั้น และสร้างกลไกที่ถูกต้องตามหลักวิชาการและกฎหมาย เพื่อสามารถระบุแหล่งกำเนิดของไม้ ป้องกันการลักลอบทำไม้ที่ผิดกฎหมาย และส่งเสริมการพัฒนาพื้นที่สีเขียวเพื่อการพักผ่อนหย่อนใจและการเรียนรู้ทางธรรมชาติในเขตชุมชนเมืองและชนบท เพื่อให้ประชาชนได้ประโยชน์และรู้สึกใกล้ชิดธรรมชาติ เกิดความรู้สึกหวงแหน เกิดจิตสำนึกในการอนุรักษ์และได้รับความสุขจากทรัพยากรธรรมชาติ รวมทั้งส่งเสริมการบริหารจัดการพื้นที่ป่าชุมชนและป่าครอบครัวแบบมีส่วนร่วม



**แผนการปฏิรูปประเทศ** ด้านทรัพยากรธรรมชาติและสิ่งแวดล้อม กำหนดเป้าหมายรวมการบริหารจัดการทรัพยากรธรรมชาติและสิ่งแวดล้อม โดยชุมชน องค์กรปกครองส่วนท้องถิ่น และหน่วยงานภาครัฐ ตามแนวทางประชารัฐ เพื่อให้ประเทศไทยมีพื้นที่ป่าไม้ที่เหมาะสมกับความสมดุลของระบบนิเวศ และการใช้ประโยชน์ และสามารถหยุดยั้งและป้องกันการทำลายทรัพยากรป่าไม้และสัตว์ป่าของชาติอย่างยั่งยืน หยุดยั้งและป้องกันและทำลายทรัพยากรป่าไม้เชิงพื้นที่ด้วยพัฒนาการมีส่วนร่วมในการจัดการทรัพยากรป่าไม้

**แผนพัฒนาเศรษฐกิจและสังคมแห่งชาติ ฉบับที่ ๑๒** กำหนดเป้าหมายรวมให้ต้นทุนทางธรรมชาติและคุณภาพสิ่งแวดล้อมสามารถสนับสนุนการเติบโตที่เป็นมิตรกับสิ่งแวดล้อม มีความมั่นคงทางอาหาร พลังงาน และน้ำและในยุทธศาสตร์ที่ ๔ การเติบโตที่เป็นมิตรกับสิ่งแวดล้อมเพื่อการพัฒนาอย่างยั่งยืน มีเป้าหมายในการรักษาและฟื้นฟูฐานทรัพยากรธรรมชาติ โดยมีแนวทางการพัฒนาในการแก้ไขปัญหาวิกฤติสิ่งแวดล้อม และแก้ไขปัญหาวิกฤตหมอกควันไฟป่าในเขตภาคเหนือและภาคใต้

**แผนความมั่นคงแห่งชาติ** ในการรักษาความมั่นคงด้านทรัพยากรธรรมชาติและสิ่งแวดล้อม  
**นโยบายรัฐบาล ข้อที่ ๑๐** การฟื้นฟูทรัพยากรธรรมชาติและการรักษาสิ่งแวดล้อม เพื่อสร้างการเติบโตอย่างยั่งยืนด้วยการปกป้อง รักษา ฟื้นฟูทรัพยากรป่าไม้และสัตว์ป่า

**แผนพัฒนากลุ่มจังหวัดภาคเหนือตอนบน ๑ (พ.ศ. ๒๕๖๑ - ๒๕๖๕)** ประเด็นการพัฒนา : การพัฒนาเศรษฐกิจสิ่งแวดล้อมเพื่อลดฝุ่นควัน

### (๑.๒) สรุปสาระสำคัญ

#### สภาพปัญหา / ความต้องการ :

กลุ่มจังหวัดภาคเหนือตอนบน ๑ มีพื้นที่ประมาณ ๔๙,๘๒๘.๑๖๓ ตารางกิโลเมตร หรือประมาณ ๓๑,๑๔๒,๖๐๒ ไร่ สภาพพื้นที่ส่วนใหญ่เป็นพื้นที่ภูเขาและที่ราบเชิงเขา ประมาณ ๗๑.๒๓ % ของพื้นที่ทั้งหมด หรือประมาณ ๒๒,๑๘๓,๘๘๔ ไร่ และมีอาณาเขตติดต่อกับประเทศเพื่อนบ้าน ซึ่งจากสภาพภูมิประเทศมีลักษณะพื้นที่เป็นราบลุ่ม ล้อมรอบด้วยภูเขา เมื่อความกดอากาศสูงจากประเทศจีนแผ่ปกคลุมเข้ามาในระหว่างเดือนธันวาคมถึงเดือนเมษายน ส่งผลให้อากาศเคลื่อนตัวช้า ไม่ถ่ายเท ประกอบกับในช่วงเดือนกุมภาพันธ์และเดือนมีนาคมเกิดฝุ่นควันที่มาจากการเผาในพื้นที่โล่ง ได้แก่ การเผาป่า การเผาขยะ การเผาพื้นที่ที่รกร้างว่างเปล่า สภาพอากาศที่แห้งและนิ่งทำให้ฝุ่นละอองที่เกิดขึ้น สามารถแขวนลอยอยู่ในอากาศได้นาน ในเวลาดังกล่าว ภาคเหนือตอนบนโดยเฉพาะจังหวัดเชียงใหม่และจังหวัดแม่ฮ่องสอน จึงประสบปัญหาฝุ่นควันรุนแรงและส่งผลกระทบต่อสุขภาพของประชาชน การคมนาคมทางอากาศ การท่องเที่ยว และอุตสาหกรรม การบริการที่เกี่ยวข้องอย่างรุนแรง (เจียมใจ เครือสุวรรณ และคณะ, ๒๕๕๒) ซึ่งในรอบหลายปีที่ผ่านมาได้ประสบปัญหาฝุ่นควันจากไฟป่าปกคลุมพื้นที่อย่างรุนแรง โดยตรวจพบแนวโน้มของปริมาณฝุ่นละอองขนาดไม่เกิน ๒.๕ ไมครอน (PM๒.๕) เพิ่มสูงขึ้น ตั้งแต่เดือนกุมภาพันธ์ถึงเมษายนของทุกปี ประกอบกับในช่วงเวลาดังกล่าวมีอากาศเย็น สภาพอากาศแห้งและนิ่ง ทำให้ฝุ่นละอองแขวนลอยอยู่ได้นาน ไม่สามารถกระจายออกไปและตกลงพื้นก่อให้เกิดสภาพฟ้าหลัวมีฝุ่นควันปกคลุมทัศนวิสัยต่ำกว่า ๑ กิโลเมตร แทบทุกพื้นที่ส่งผลกระทบต่อสภาวะทางเศรษฐกิจ โดยเฉพาะด้านการท่องเที่ยว และสุขอนามัยของประชาชนโดยรวม

จากสภาพปัญหาฝุ่นควันปกคลุมพื้นที่กลุ่มจังหวัดภาคเหนือตอนบน ๑ สาเหตุส่วนหนึ่งเกิดจากไฟป่าและการเผาเศษวัชพืช เพื่อเตรียมพื้นที่ทางการเกษตรของราษฎรในพื้นที่ นอกจากนี้ จากข้อมูล Hotspot ของกรมอุทยานแห่งชาติ สัตว์ป่า และพันธุ์พืช ยังพบว่า เกิดปัญหาไฟป่าตามแนวชายแดนของประเทศเพื่อนบ้าน ในช่วงเวลาเดียวกัน จนส่งผลกระทบต่อคุณภาพอากาศในพื้นที่ โดยมีปริมาณฝุ่นละอองขนาดเล็ก (PM๑๐) มีปริมาณเพิ่มมากขึ้นในทุกพื้นที่ผลกระทบต่อสุขภาพจากปัญหาฝุ่นควันที่มีการศึกษาวิจัยโดยสถาบันการศึกษาพบว่า มีผลกระทบในด้านต่าง ๆ เช่น ศึกษาโครงการนำร่องเพื่อพัฒนาระบบเฝ้าระวังคุณภาพอากาศในแอ่งเชียงใหม่ - ลำพูน โดยคณะแพทยศาสตร์ มหาวิทยาลัยเชียงใหม่ โดยนายแพทย์พงศ์เทพ วิวรรณะเดช



และคณะ, (๒๕๕๑) พบว่าคุณภาพอากาศที่เลวลงส่งผลต่อสุขภาพในเด็กที่เป็นหอบหืดได้จริง ดังนั้น มาตรการการรณรงค์เรื่องคุณภาพอากาศจะต้องดำเนินการต่อไปอย่างเข้มงวด เพราะมีฉะนั้นแล้วกลุ่มที่มีความเสี่ยงสูง เช่น กลุ่มผู้ป่วยโรคหอบหืดจะได้รับผลกระทบทางลบต่อสุขภาพ ซึ่งย่อมมีผลต่อคุณภาพชีวิต และเศรษฐกิจ ทั้งต่อตัวผู้ป่วย ครอบครัว และพบว่าแม้สารมลพิษจะยังไม่เกินค่ามาตรฐานแต่ได้ก่อให้เกิดผลกระทบต่อสุขภาพแล้ว ประชาชนในพื้นที่นอกเมืองจะได้รับมลพิษฝุ่นและสารพิษ ปนฝุ่นในลักษณะ “ปริมาณน้อย ๆ แต่มีระยะเวลาานาน หรือ low dose long term exposure” ซึ่งเป็นการรับสัมผัสเรื้อรัง จะทำให้มีการสะสมของสารพิษโดยเฉพาะกลุ่มสารพีเอเอช ซึ่งมีหลายชนิดที่เป็นสารก่อมะเร็งในมนุษย์ได้สังเกตเห็นได้จากการมีระดับสาร ๑-โอเอชพี สูงกว่า ในกลุ่มที่อยู่ในเมือง สำหรับการเผาในที่โล่งขนาดใหญ่เกิดจากการเผาในภาคเกษตรกรรม และไฟฟ้า ซึ่งมีระยะเวลาประมาณเดือนเศษๆ ระหว่างปลายเดือนกุมภาพันธ์ ถึงเดือนมีนาคม หรือต้นเดือนเมษายน ทำให้เกิดมลพิษฝุ่นสูงมากปกคลุมท้องฟ้าทั่วภาคเหนือตอนบนของประเทศ การสัมผัสมลพิษฝุ่นในช่วงนี้จะเป็นลักษณะ “ปริมาณสูงมาก แต่มีระยะเวลาสั้น หรือ high dose short term exposure” ซึ่งเป็นการรับสัมผัสแบบเฉียบพลันระยะสั้น จะเกิดอาการโรคระบบทางเดินหายใจเฉียบพลันได้ โดยเฉพาะในกลุ่มเสี่ยงสูง โดยเฉพาะผู้ที่มีโรคประจำตัว เช่น โรคหอบหืด โรคหัวใจ และโรคเรื้อรังอื่นๆ (ทิพวรรณ ประภามณฑล และคณะ, ๒๕๕๓)

จากการศึกษารวบรวมองค์ความรู้และแนวทางปฏิบัติที่เหมาะสม ที่สนับสนุนการปรับเปลี่ยนพฤติกรรมเผาในที่โล่ง (พฤกษ์ ยิบมันตะสิริ ,๒๕๕๒) โดยได้นำเสนอภาพรวมของแนวทางการแก้ไข ซึ่งประกอบด้วยกิจกรรมหลัก ๔ ประการ ได้แก่ (๑) กิจกรรมที่เกื้อหนุนต่อการลดการเผาในที่โล่ง เช่น แผนปฏิบัติงานที่เชื่อมโยงกิจกรรมในพื้นที่กับแผนปฏิบัติการระดับจังหวัด การรณรงค์ การประชาสัมพันธ์ การให้ความรู้ และกระบวนการสร้างจิตสำนึกด้านพิทักษ์และฟื้นฟูสิ่งแวดล้อม ตลอดจนเทคโนโลยีการใช้วัสดุเหลือใช้ ทางภาคเกษตรหรือครัวเรือนไปทำปุ๋ยหมัก การเผาขยะอย่างถูกวิธี วิธีการทำ “ป่าเปียก” ด้วยวิธีการทำฝายชะลอน้ำ (๒) มาตรการที่สร้างแรงจูงใจเพื่อลดการเผา เช่น การสนับสนุนด้านงบประมาณ ในการจัดซื้อวัสดุอุปกรณ์ชุดป้องกันไฟฟ้า สนับสนุนเครื่องมืออุปกรณ์ไกลกลบ เครื่องย่อยเศษไม้ การให้รางวัล (๓) มาตรการควบคุม กำกับ ด้วยกฎระเบียบต่าง ๆ ตามบทกฎหมาย เทคโนโลยีที่กำหนด โดยองค์การปกครองส่วนท้องถิ่น ตลอดจนข้อตกลงและกติกาที่ชุมชนกำหนดร่วมกัน (๔) ข้อเสนอแนะทางยุทธศาสตร์ในการลดปัญหาฝุ่นควัน อย่างยั่งยืน ควรครอบคลุมประเด็นการออกแบบกิจกรรมและโครงการที่มีความเชื่อมโยงกับวิถีการดำเนินชีวิต ทางภาคเกษตร เช่น การอนุรักษ์ป่าและแหล่งน้ำที่นำไปสู่ความยั่งยืนของระบบเกษตร กระบวนการเชิงนโยบายที่สนับสนุนการปฏิบัติโดยคำนึงถึงเงื่อนไขทางเศรษฐกิจและโครงสร้างทางสังคม โดยการออกแบบกิจกรรม และโครงการภายใต้เหตุผลทางเศรษฐกิจและความสัมพันธ์ทางสังคมของคนในชุมชน

#### ความเร่งด่วน :

จากข้อมูลคุณภาพอากาศ และสภาพปัญหาดังกล่าว ชี้ให้เห็นว่า สถานการณ์ด้านฝุ่นควันในพื้นที่กลุ่มจังหวัดภาคเหนือตอนบน ๑ มีแนวโน้มของสถานการณ์ไปสู่ในขั้นวิกฤติ ที่อาจส่งผลกระทบต่อภาวะสุขอนามัยของประชาชนส่วนใหญ่ และผลกระทบต่อสถานะเศรษฐกิจ โดยเฉพาะด้านการท่องเที่ยวของกลุ่มจังหวัดและประเทศในวงกว้าง หากปัญหาดังกล่าวไม่ได้รับการป้องกันและแก้ไขปัญหาย่างทันที่ อาจทำให้สถานการณ์มีความวิกฤติมากยิ่งขึ้น โดยเฉพาะผลกระทบต่อสุขภาพของประชาชน จึงจำเป็นต้องมีมาตรการเร่งด่วนในการแก้ไขปัญหาฝุ่นควันในพื้นที่กลุ่มจังหวัดภาคเหนือตอนบน ๑



**(๒) ข้อมูลทั่วไปของโครงการ****(๒.๑) วัตถุประสงค์ของโครงการ :**

(๑) เพื่อส่งเสริมให้ทุกภาคส่วนและชุมชนมีส่วนร่วมในการควบคุมและดูแล แก้ไขปัญหาฝุ่นควันในพื้นที่กลุ่มจังหวัดภาคเหนือตอนบน ๑

(๒) เพื่อบูรณาการการปฏิบัติงานของหน่วยงานภาครัฐ ให้บังเกิดประสิทธิภาพมากยิ่งขึ้น

**(๒.๒) สถานภาพของโครงการ** โครงการเดิม โครงการใหม่**(๒.๓) ประเภทของโครงการ** พัฒนา ดำเนินการปกติ

(๒.๔) ระยะเวลาดำเนินโครงการ ภายใต้งบประมาณปี พ.ศ. ๒๕๖๕

(๒.๕) สถานที่ดำเนินโครงการ : ในพื้นที่กลุ่มจังหวัดภาคเหนือตอนบน ๑ ประกอบด้วย (จังหวัดเชียงใหม่ จังหวัดแม่ฮ่องสอน จังหวัดลำปาง และจังหวัดลำพูน) พื้นที่ป่าต้นน้ำป่าสงวนแห่งชาติ และพื้นที่ป่าต้นน้ำป่าอนุรักษ์

**(๓) กลุ่มเป้าหมาย และผู้มีส่วนได้ส่วนเสีย**

(๓.๑) กลุ่มเป้าหมาย : ประชาชน นักเรียน นักศึกษา เยาวชน ส่วนราชการ อปท. และหน่วยงานที่เกี่ยวข้อง เป็นต้น

(๓.๒) ผู้มีส่วนได้ส่วนเสีย : สถาบันการศึกษาทั้งภาครัฐ/ ภาคเอกชนที่เข้าร่วมโครงการ ประชาชนในพื้นที่ที่มีความเสี่ยงในการก่อปัญหาหมอกพิษฝุ่นควันส่วนราชการ อปท. และหน่วยงานที่เกี่ยวข้อง ในพื้นที่ ๔ จังหวัด กลุ่มจังหวัดภาคเหนือตอนบน ๑

**(๔) เป้าหมาย ผลลัพธ์ และผลกระทบโครงการ****(๔.๑) เป้าหมายโครงการ****ตัวชี้วัด**

(๑) จำนวนวันที่มีค่าคุณภาพอากาศเกินกว่าเกณฑ์มาตรฐานกำหนดลดลงร้อยละ ๒

(๒) ชุมชนและหน่วยงานที่เกี่ยวข้องมีส่วนร่วมในการแก้ไขปัญหาฝุ่นควันอย่างยั่งยืน

**(๔.๒) ผลผลิต :**

(๑) เกิดการส่งเสริมให้ทุกภาคส่วนและชุมชนมีส่วนร่วมในการควบคุมและดูแล แก้ไขปัญหาฝุ่นควันในพื้นที่กลุ่มจังหวัดภาคเหนือตอนบน ๑

(๒) เกิดการบูรณาการการปฏิบัติงานของหน่วยงานภาครัฐและเอกชนแบบประชารัฐ ให้บังเกิดประสิทธิภาพมากยิ่งขึ้น

**(๔.๓) ผลลัพธ์ :**

(๑) สถานการณ์ปัญหาฝุ่นควันในกลุ่มจังหวัดภาคเหนือตอนบน ๑ มีแนวโน้มดีขึ้น ประชาชนมีส่วนร่วมในการแก้ไขปัญหาหมอกพิษฝุ่นควัน

(๒) มีประชาชนเข้าร่วมโครงการ และให้ความสนใจในแนวทางการแก้ไขปัญหาไฟป่าและฝุ่นควันที่เกิดขึ้นในพื้นที่ รวมทั้งเสนอแนวทางในการแก้ปัญหาดังกล่าวแบบบูรณาการ

**(๔.๔) ผลกระทบ :****เชิงบวก :**

(๑) ปัญหาหมอกพิษฝุ่นควันของกลุ่มจังหวัดภาคเหนือตอนบน ๑ ลดลง โดยความร่วมมือในการจัดการของผู้มีส่วนเกี่ยวข้องทุกภาคส่วน



(๒) ชุมชนและประชาชนในพื้นที่กลุ่มจังหวัดภาคเหนือตอนบน ๑ (จังหวัดเชียงใหม่ จังหวัดแม่ฮ่องสอน จังหวัดลำปาง จังหวัดลำพูน) ได้รับแจ้งเหตุ การป้องกัน การช่วยเหลือเบื้องต้นกรณีเกิดฝุ่นควัน และภัยพิบัติทางธรรมชาติในพื้นที่

เชิงลบ : ไม่มี

(๕) แนวทางการดำเนินงาน

กิจกรรมย่อย	ระยะเวลาที่จะเริ่มดำเนินการ			
	ต.ค.-ธ.ค. ๖๔	ม.ค.-มี.ค. ๖๕	เม.ย.- มิ.ย.๖๕	ก.ค.-ก.ย. ๖๕
๑) กิจกรรมป้องกันและแก้ไขปัญหาฝุ่นควันโดยการมีส่วนร่วมในเขตป่าต้นน้ำป่าอนุรักษ์พื้นที่กลุ่มจังหวัดภาคเหนือตอนบน ๑		✓	✓	

(๖) วิธีการดำเนินงาน  ดำเนินการเอง  จ้างเหมา

(๗) วงเงินของโครงการ จำนวน ๘,๕๗๓,๘๐๐.- บาท

(๘) ภารกิจขององค์กรปกครองส่วนท้องถิ่น

- โครงการไม่ใช่ภารกิจขององค์กรปกครองส่วนท้องถิ่น
- โครงการเป็นภารกิจขององค์กรปกครองส่วนท้องถิ่น (ต้องมีเหตุผลความจำเป็นและเกินศักยภาพขององค์กรปกครองส่วนท้องถิ่น)
- มีหนังสือยืนยันจากองค์กรปกครองส่วนท้องถิ่น
- ไม่มีหนังสือยืนยันจากองค์กรปกครองส่วนท้องถิ่น

(๙) ความพร้อมของโครงการ

(๙.๑) พื้นที่ดำเนินโครงการ

- ดำเนินการได้ทันที หมายถึง ได้ศึกษาความเหมาะสมและกำหนดพื้นที่ดำเนินการหรือได้รับอนุญาตตามกฎหมาย และสามารถดำเนินการได้ทันที
- อยู่ในระหว่างเตรียมการ หมายถึง ได้ศึกษาความเหมาะสมและกำหนดพื้นที่ดำเนินการแล้ว แต่อยู่ในระหว่างจัดเตรียมพื้นที่ หรือกำลังแก้ไขปัญหา / อุปสรรคต่าง ๆ หรือเตรียมการขออนุญาตตามกฎหมาย
- อยู่ในระหว่างศึกษาความเหมาะสม และคัดเลือกพื้นที่ดำเนินการ

(๙.๒) แบบรูปรายการ/ แผนการปฏิบัติงาน

- มี และสมบูรณ์ (ให้ระบุชื่อหน่วยงานเจ้าของรูปแบบรายการที่ใช้).....
- มีแต่ยังไม่สมบูรณ์ (ให้ระบุชื่อหน่วยงานเจ้าของรูปแบบรายการที่ใช้).....
- ไม่มี



## (๙.๓) ความพร้อมของบุคลากร เครื่องมือ และเทคนิคการดำเนินการ

- บุคลากรมีประสบการณ์  ทั้งหมด  บางส่วน  ไม่มีประสบการณ์
- เครื่องมือดำเนินการ  มีพร้อมดำเนินการได้ทันที  มีบางส่วนและต้องจัดหาเพิ่มเติม  ไม่มี ต้องจัดหาเพิ่มเติม
- เทคนิคในการบริหารจัดการ  มีประสบการณ์สูง  มีประสบการณ์ปานกลาง  ไม่มีประสบการณ์

## (๙.๔) ผลกระทบสิ่งแวดล้อม

- ผ่านคณะกรรมการสิ่งแวดล้อมแห่งชาติแล้ว
- อยู่ระหว่างการพิจารณาของคณะกรรมการสิ่งแวดล้อมแห่งชาติ
- คณะกรรมการสิ่งแวดล้อมแห่งชาติยังไม่พิจารณา

## (๙.๕) รายงานการศึกษาความเหมาะสม (FS)

- ไม่ต้องทำรายงานการศึกษา
- ต้องทำรายงานการศึกษา

## (๑๐) วิธีการบริหารจัดการหรือการดูแลบำรุงรักษาเมื่อโครงการแล้วเสร็จ เพื่อให้เกิดความยั่งยืนของโครงการ :

การบริหารจัดการเน้นด้านทรัพยากรธรรมชาติและสิ่งแวดล้อม กระบวนการสร้างการมีส่วนร่วมและพัฒนากระบวนการเรียนรู้ในทุกระดับ รวมถึงมุ่งเน้นให้เกิดกลไกการบริหารจัดการทรัพยากรในระดับท้องถิ่น เช่น อบต. ร่วมกับกลุ่มผู้มีส่วนได้ ส่วนเสียในพื้นที่และหน่วยงานราชการ ซึ่งจะทำให้มีการดำเนินงานอย่างต่อเนื่องเมื่อโครงการได้ดำเนินการเสร็จสิ้นไปแล้ว

## (๑๑) ปัญหา อุปสรรคและข้อจำกัด :

ปัญหาฝุ่นควันบางสาเหตุเป็นสิ่งที่สุดวิสัยที่จะป้องกันได้ โดยเป็นปัจจัยภายนอกและเป็นปรากฏการณ์ธรรมชาติ เช่น ฝุ่นควันอันเกิดจากความกดอากาศสูงจากประเทศจีนที่ปกคลุมพื้นที่ภาคเหนือของประเทศไทย และฝุ่นควันจากพื้นที่จังหวัดใกล้เคียง และฝุ่นควันข้ามแดนจากประเทศเพื่อนบ้าน

## (๑๒) ผู้เสนอโครงการแก้ไขปัญหาฝุ่นควันกลุ่มจังหวัดภาคเหนือตอนบน ๑

งบประมาณ ๘,๕๗๓,๘๐๐ บาท (แปดล้านห้าแสนเจ็ดหมื่นสามพันแปดร้อยบาทถ้วน)



(นายรณรงค์ เกิดนวล)

เจ้าพนักงานป่าไม้อาวุโส รักษาการในตำแหน่ง  
ตำแหน่ง ผู้อำนวยการสำนักบริหารพื้นที่อนุรักษ์ที่ ๑๓ สาขาลำปาง

## (๑๓) ผู้เห็นชอบโครงการแก้ไขปัญหาฝุ่นควันกลุ่มจังหวัดภาคเหนือตอนบน ๑

งบประมาณ ๘,๕๗๓,๘๐๐ บาท (แปดล้านห้าแสนเจ็ดหมื่นสามพันแปดร้อยบาทถ้วน)



(นายสิริชัย จินดาหลวง)

ตำแหน่ง ผู้ว่าราชการจังหวัดลำปาง






OSM-N1

งบ พ.ร.บ. ๖๕

(๑๔) ผู้อนุมัติโครงการแก้ไขปัญหาฝุ่นควันกลุ่มจังหวัดภาคเหนือตอนบน ๑  
งบประมาณ ๘,๕๗๓,๘๐๐ บาท (แปดล้านห้าแสนเจ็ดหมื่นสามพันแปดร้อยบาทถ้วน)

วศ.พ.๖.  


(นายประจัญ ปรัชญ์สกุล)  
ตำแหน่ง ผู้ว่าราชการจังหวัดเชียงใหม่  
หัวหน้า กลุ่มจังหวัดภาคเหนือตอนบน ๑

หมายเหตุ เป็นหน้าที่ ๗/๗ ของกิจกรรมหลัก แก้ไขปัญหาฝุ่นควันกลุ่มจังหวัดภาคเหนือตอนบน ๑  
วงเงิน ๘,๕๗๓,๘๐๐.- บาท (แปดล้านห้าแสนเจ็ดหมื่นสามพันแปดร้อยบาทถ้วน)  
ภายใต้โครงการ โครงการแก้ไขปัญหาฝุ่นควันกลุ่มจังหวัดภาคเหนือตอนบน ๑



## แบบฟอร์มรายละเอียดจำแนกตามงบรายจ่าย (๑ ชุด : ๑ กิจกรรมหลัก)

ชื่อโครงการ : แก้ไขปัญหาฝุ่นควันกลุ่มจังหวัดภาคเหนือตอนบน ๑

กิจกรรมหลัก : กิจกรรมป้องกันและแก้ไขปัญหาฝุ่นควันโดยการมีส่วนร่วมในเขตป่าต้นน้ำป่าอนุรักษ์พื้นที่  
กลุ่มจังหวัดภาคเหนือตอนบน ๑

หน่วยงานรับผิดชอบ : สำนักบริหารพื้นที่อนุรักษ์ที่ ๑๓ สาขาลำปาง

สำนักบริหารพื้นที่อนุรักษ์ที่ ๑๖ เชียงใหม่

สำนักบริหารพื้นที่อนุรักษ์ที่ ๑๖ สาขาแม่สะเรียง

สำนักจัดการทรัพยากรป่าไม้ที่ ๑ (เชียงใหม่)

สำนักจัดการทรัพยากรป่าไม้ที่ ๓ (ลำปาง)

รายละเอียดการใช้จ่ายงบประมาณทั้งโครงการ

รวมงบดำเนินงาน	งบประมาณ	๕,๑๓๐,๐๐๐	บาท
ค่าตอบแทน	งบประมาณ	-	บาท
ค่าใช้สอย	งบประมาณ	๕,๑๓๐,๐๐๐	บาท
ค่าวัสดุ	งบประมาณ	-	บาท
ค่าสาธารณูปโภค	งบประมาณ	-	บาท
รวมงบลงทุน	งบประมาณ	๓,๔๔๓,๘๐๐	บาท
ค่าครุภัณฑ์	งบประมาณ	-	บาท
ค่าสิ่งก่อสร้าง	งบประมาณ	๓,๔๔๓,๘๐๐	บาท
งบอุดหนุน	งบประมาณ	-	บาท
งบรายจ่ายอื่น	งบประมาณ	-	บาท
งบอุดหนุน	งบประมาณ	-	บาท

กิจกรรมที่ ๑ : จัดหาราชภูฏานปฏิบัติงานช่วยสนับสนุนเจ้าหน้าที่ ป้องกัน ลาดตระเวนตรวจหาไฟ และดับไฟป่า  
ในพื้นที่กลุ่มจังหวัดภาคเหนือตอนบน ๑ จำนวน ๑๗๑ หมู่บ้าน งบประมาณ ๕,๑๓๐,๐๐๐ บาท

งบดำเนินงาน	งบประมาณ	๕,๑๓๐,๐๐๐	บาท
ค่าตอบแทน	งบประมาณ	-	บาท
ค่าใช้สอย	งบประมาณ	๕,๑๓๐,๐๐๐	บาท

- จัดหาบริการบุคคลภายนอกเพื่อปฏิบัติงานสนับสนุนเจ้าหน้าที่ ป้องกัน ลาดตระเวน และ

ดับไฟป่า จำนวน ๑๗๑ หมู่บ้าน ๆ ละ ๕ คน ๆ ละ ๒๐วัน ๆ ละ ๓๐๐ บาท งบประมาณ ๕,๑๓๐,๐๐๐ บาท

ค่าวัสดุ (ระบุนรายการ)	งบประมาณ	-	บาท
- ค่าวัสดุสนามและการฝึก	งบประมาณ	-	บาท
ค่าสาธารณูปโภค	งบประมาณ	-	บาท
งบลงทุน	งบประมาณ	-	บาท
- ค่าครุภัณฑ์	งบประมาณ	-	บาท
- ค่าที่ดินและสิ่งก่อสร้าง	งบประมาณ	-	บาท
งบเงินอุดหนุน	งบประมาณ	-	บาท
งบรายจ่ายอื่น	งบประมาณ	-	บาท
รวมค่าใช้จ่ายกิจกรรมที่ ๑	งบประมาณ	๕,๑๓๐,๐๐๐	บาท






- สบอ. ๑๓ สาขาลำปาง	จำนวน ๓๖ หมู่บ้าน
- สบอ. ๑๖ พื้นที่เชียงใหม่	จำนวน ๑๘ หมู่บ้าน
- สบอ. ๑๖ พื้นที่ลำพูน	จำนวน ๓ หมู่บ้าน
- สบอ. ๑๖ สาขาแม่สะเรียง	จำนวน ๒๔ หมู่บ้าน
- สจป. ๑ (เชียงใหม่) พื้นที่เชียงใหม่	จำนวน ๔๒ หมู่บ้าน
- สจป. ๑ (เชียงใหม่) พื้นที่ลำพูน	จำนวน ๑๘ หมู่บ้าน
- สจป. ๓ ลำปาง	จำนวน ๓๐ หมู่บ้าน

กิจกรรมที่ ๒ : จัดทำแนวกันไฟในเขตป่าอนุรักษ์พื้นที่กลุ่มจังหวัดภาคเหนือตอนบน ๑ (๖๗๐ กม.) งบประมาณ ๓,๔๔๓,๘๐๐.- บาท

งบดำเนินงาน	งบประมาณ	-	บาท
ค่าตอบแทน	งบประมาณ	-	บาท
ค่าใช้สอย	งบประมาณ	-	บาท
ค่าวัสดุ	งบประมาณ	-	บาท
ค่าสาธารณูปโภค	งบประมาณ	-	บาท
งบลงทุน	งบประมาณ	๓,๔๔๓,๘๐๐	บาท
- ค่าครุภัณฑ์	งบประมาณ	-	บาท
- ค่าที่ดินและสิ่งก่อสร้าง	งบประมาณ	๓,๔๔๓,๘๐๐	บาท
- จัดทำแนวกันไฟในเขตป่าอนุรักษ์พื้นที่กลุ่มจังหวัดภาคเหนือตอนบน ๑			
จำนวน ๖๗๐ กม.ๆ ละ ๕,๑๔๐ บาท			
- สบอ.๑๖ พื้นที่เชียงใหม่ กว้าง ๘ เมตร ยาว ๑๒๐ กม.	งบประมาณ	๖๑๖,๘๐๐.-	บาท
- สบอ.๑๖ พื้นที่ลำพูน กว้าง ๘ เมตร ยาว ๕๐ กม.	งบประมาณ	๒๕๗,๐๐๐.-	บาท
- สบอ.๑๖ พื้นที่แม่ฮ่องสอน กว้าง ๘ เมตร ยาว ๙๐ กม.	งบประมาณ	๔๖๒,๖๐๐.-	บาท
- สบอ.๑๓ พื้นที่ลำปาง กว้าง ๘ เมตร ยาว ๔๑๐ กม.	งบประมาณ	๒,๑๐๗,๔๐๐.-	บาท
รวมค่าใช้จ่ายกิจกรรมย่อยที่ ๒	งบประมาณ	๓,๔๔๓,๘๐๐.-	บาท



แบบฟอร์มการจัดสรรงบประมาณของโครงการ/กิจกรรม

ชื่อโครงการ : แก้ไขปัญหาฝุ่นควันกลุ่มจังหวัดภาคเหนือตอนบน ๑  
 กิจกรรมหลัก : กิจกรรมป้องกันและแก้ไขปัญหามลพิษทางอากาศในพื้นที่กลุ่มจังหวัด ภาคเหนือตอนบน ๑

โครงการ	งบประมาณที่จัดสรรจังหวัดเชียงใหม่			งบประมาณที่จัดสรรจังหวัดแม่ฮ่องสอน			งบประมาณที่จัดสรรจังหวัดลำปาง			งบประมาณที่จัดสรรจังหวัดลำพูน		
	ค่าดำเนินงาน	ลงทุน (ครุภัณฑ์/สิ่งก่อสร้าง)	รายจ่ายอื่น	ค่าดำเนินงาน	ลงทุน (ครุภัณฑ์/สิ่งก่อสร้าง)	รายจ่ายอื่น	ค่าดำเนินงาน	ลงทุน (ครุภัณฑ์/สิ่งก่อสร้าง)	รายจ่ายอื่น	ค่าดำเนินงาน	ลงทุน (ครุภัณฑ์/สิ่งก่อสร้าง)	รายจ่ายอื่น
กิจกรรมที่ ๑ จ้างหนาราชฎร ปฏิบัติงานช่วย สนับสนุน เจ้าหน้าที่ ป้องกัน ลาดตระเวน ตรวจหาไฟ และ ดับไฟฟ้า ฯ	๕๔๐,๐๐๐ สำนักบริหาร พื้นที่อนุรักษ์ที่ ๑๖ เชียงใหม่	๖๑๖,๘๐๐ สำนักบริหาร พื้นที่อนุรักษ์ที่ ๑๖ เชียงใหม่	๗๒๐,๐๐๐ สำนักบริหาร พื้นที่อนุรักษ์ที่ ๑๖ สาขาแม่ สะเรียง	๑,๐๘๐,๐๐๐ สำนักบริหาร พื้นที่อนุรักษ์ที่ ๑๓ สาขา ลำปาง	๑,๐๘๐,๐๐๐ สำนักบริหาร พื้นที่อนุรักษ์ที่ ๑๓ สาขา ลำปาง	๑,๐๘๐,๐๐๐ สำนักบริหาร พื้นที่อนุรักษ์ที่ ๑๓ สาขา ลำปาง	๙๐,๐๐๐ สำนักบริหาร พื้นที่อนุรักษ์ที่ ๑๖ เชียงใหม่	๕๔๐,๐๐๐ สำนักจัดการ ป่าไม้ที่ ๑ เชียงใหม่	๒,๑๐๗,๔๐๐ สำนักบริหาร พื้นที่อนุรักษ์ที่ ๑๓ สาขา ลำปาง	๒,๑๐๗,๔๐๐ สำนักบริหาร พื้นที่อนุรักษ์ที่ ๑๓ สาขา ลำปาง	๒๑๖,๘๐๐ สำนักบริหาร พื้นที่อนุรักษ์ที่ ๑๖ สาขาแม่ สะเรียง	๒๑๖,๘๐๐ สำนักบริหาร พื้นที่อนุรักษ์ที่ ๑๖ เชียงใหม่
กิจกรรมที่ ๒ จัดทำแนวกันไฟ ในเขตป่าอนุรักษ์ พื้นที่กลุ่มจังหวัด ภาคเหนือ ตอนบน ๑	๓,๔๔๓,๘๐๐	๖๑๖,๘๐๐ สำนักบริหาร พื้นที่อนุรักษ์ที่ ๑๖ เชียงใหม่										
รวมทั้งหมด ๘,๕๗๓,๘๐๐ บาท		๒,๑๖๖,๘๐๐	๑,๑๘๒,๖๐๐		๔,๐๘๗,๔๐๐		๙๐,๐๐๐	๕๔๐,๐๐๐	๒,๑๐๗,๔๐๐	๒,๑๐๗,๔๐๐	๒๑๖,๘๐๐	๘๘๗,๐๐๐

*(Signature)*



รายละเอียดความก้าวหน้าการขออนุญาตใช้พื้นที่ป่าอนุรักษ์ และป่าสงวนแห่งชาติ ประจำปีงบประมาณ พ.ศ.2565

โครงการแก้ไขปัญหาค้นคืนที่ดินของราษฎร 1 กิจกรรม บึงกุ่มและแก๊วปัญหาค้นคืนโดยกรมป่าสงวนที่กลุ่มอนุรักษ์และป่าสงวนพื้นที่กลุ่มจังหวัดภาคเหนือตอนบน 1 กิจกรรม

กิจกรรมจัดทำแนวกันไฟในเขตป่าอนุรักษ์ จำนวน 670 ไร่  
 สำนักบริหารพื้นที่อนุรักษ์ที่ 16 เชียงใหม่ สำนักบริหารพื้นที่อนุรักษ์ที่ 16 สาขาแม่สะเรียง สำนักบริหารพื้นที่อนุรักษ์ที่ 13 สาขาลำปาง

ข้อมูล ณ วันที่ 10 มกราคม 2565

ที่	ชื่อหน่วย	จำนวน (ไร่)	พื้นที่ป่าอนุรักษ์		พื้นที่ป่าสงวนแห่งชาติ		รายชื่อผู้ประสาน	เบอร์โทรศัพท์	หมายเหตุ
			อนุมัติ (ไร่)	อยู่ระหว่างขอความเห็นชอบ (ไร่)	อนุมัติ (ไร่)	อยู่ระหว่างขอความเห็นชอบ (ไร่)			
1	สำนักบริหารพื้นที่อนุรักษ์ที่ 16 ที่ตั้งจังหวัดเชียงใหม่	120		100		20	นายสมศักดิ์ มั่งมี	08-9801-2362	
2	สำนักบริหารพื้นที่อนุรักษ์ที่ 16 ที่ตั้งจังหวัดลำพูน	50		50			นายสมศักดิ์ มั่งมี	08-9801-2362	
3	สำนักบริหารพื้นที่อนุรักษ์ที่ 16 ที่ตั้งจังหวัดแม่ฮ่องสอน	90		90			นายนิกร แก้วโมรา	08-9635-2053	ปรับพื้นที่ป่าสงวน 90 ไร่ มาจากพื้นที่จังหวัดลำปาง
4	สำนักบริหารพื้นที่อนุรักษ์ที่ 13 ที่ตั้งจังหวัดลำปาง	410	300			200	นายธรรมรงค์ เกิดนวล	08-1882-2459	ปรับพื้นที่ป่าสงวนจาก 500 ไร่เหลือ 410 ไร่.
	รวมทั้งหมด	670	300	240		220			



ลงชื่อ.....

(นายธรรมรงค์ เกิดนวล)

เจ้าหน้าที่ป่าไม้อาวุโส รักษาการในตำแหน่ง

ผู้อำนวยการสำนักบริหารพื้นที่อนุรักษ์ที่ ๑๓ สาขาลำปาง



โครงการแก้ไขปัญหามลพิษทางอากาศกลุ่มจังหวัดภาคเหนือตอนบน 1

กิจกรรมหลักที่ 2 : ป้องกันและแก้ไขปัญหามลพิษทางอากาศโดยการมีส่วนร่วมในเขตป่าต้นน้ำป่าอนุรักษ์พื้นที่กลุ่มจังหวัดภาคเหนือตอนบน 1

กิจกรรมย่อยที่ 1 : จัดหม่าจ้างเหมาราษฎรช่วยสนับสนุนเจ้าหน้าที่ ประชาสัมพันธ์ ป้องกัน ลาดตระเวน ตรวจสอบไฟและดับไฟป่า

ในเขตป่าอนุรักษ์พื้นที่กลุ่มจังหวัดภาคเหนือตอนบน 1 จำนวน 36 หมู่บ้าน

ผู้รับผิดชอบ : สำนักบริหารพื้นที่อนุรักษ์ที่ 13 สาขาลำปาง

สถานที่ดำเนินโครงการจังหวัดลำปาง จำนวน 36 หมู่บ้าน

ที่	หน่วยงาน	พิกัดที่ตั้งหมู่บ้าน		Zone	หมู่บ้าน	หมู่ที่	ตำบล	อำเภอ	จังหวัด	จำนวน (หมู่บ้าน)
		E	N							
1	สถานีควบคุมไฟป่าขุนตาล-ผาเมือง	543041	2037931	47	ทุ่งกล้วย	5	บ้านเอื้อม	เมืองลำปาง	ลำปาง	1
	ตำบลเวียงตาล อำเภอห้างฉัตร จังหวัดลำปาง	542845	2043367	47	บ้านโป่งหลวง	15	บ้านเอื้อม	เมืองลำปาง	ลำปาง	1
		544142	2041933	47	บ้านแม่เฟือง	7	บ้านเอื้อม	เมืองลำปาง	ลำปาง	1
		543605	2041160	47	บ้านห้วยไร่	13	บ้านเอื้อม	เมืองลำปาง	ลำปาง	1
2	สถานีควบคุมไฟป่าแจ้ซ้อน	548260	2075462	47	บ้านปางอ้าย	5	เมืองปาน	เมืองปาน	ลำปาง	1
	ตำบลแจ้ซ้อน อำเภอเมืองปาน จังหวัดลำปาง	551073	2075820	47	บ้านทุ่งโป่ง	1	เมืองปาน	เมืองปาน	ลำปาง	1
		553927	2083624	47	บ้านทุ่ง	4	แจ้ซ้อน	เมืองปาน	ลำปาง	1
		555236	2098826	47	บ้านขาม	1	หัวเมือง	เมืองปาน	ลำปาง	1
3	สถานีควบคุมไฟป่าพื้นที่สงวญชิวมณฑลห้วยทาก	600724	2068579	47	บ้านโป่ง	4	บ้านโป่ง	งาว	ลำปาง	1
	ตำบลบ้านหวด อำเภองาว จังหวัดลำปาง	589325	2050998	47	บ้านปางทะเล	4	บ้านหวด	งาว	ลำปาง	1
		597574	2064616	47	บ้านใหม่ธานี	6	บ้านหวด	งาว	ลำปาง	1
		596152	2060151	47	บ้านสวนสัก	3	บ้านหวด	งาว	ลำปาง	1
4	สถานีควบคุมไฟป่าแม่วะ	535591	1939378	47	บ้านสะพานหินพัฒนา	10	แม่มอก	เถิน	ลำปาง	1
	ตำบลแม่ปะ อำเภอเถิน จังหวัดลำปาง	532393	1921504	47	บ้านชัยขมภู	10	เวียงมอก	เถิน	ลำปาง	1
		532258	1922149	47	บ้านแม่แสม	6	เวียงมอก	เถิน	ลำปาง	1
		520843	1932661	47	บ้านผดุงราษฎร์รังสรรค์	7	แม่วะ	เถิน	ลำปาง	1
		535560	1945927	47	บ้านแม่วะหลวง	8	แม่วะ	เถิน	ลำปาง	1
		515478	1919765	47	บ้านแม่เชียงรายบน	4	พระบาทวังตวง	แม่พริก	ลำปาง	1
		515868	1918987	47	บ้านแม่เชียงรายบน	8	พระบาทวังตวง	แม่พริก	ลำปาง	1
5	สถานีควบคุมไฟป่าพระบาท - ม่อนพระยาแช่	556776	2025877	47	บ้านม่อนเขาแก้ว	3	พิชัย	เมืองลำปาง	ลำปาง	1
	ตำบลพิชัย อำเภอเมืองลำปาง จังหวัดลำปาง	559864	2027796	47	บ้านตันตอง	5	พิชัย	เมืองลำปาง	ลำปาง	1
		556357	2022787	47	บ้านทรายใต้	8	พิชัย	เมืองลำปาง	ลำปาง	1
		558290	2027298	47	บ้านไร่พัฒนา	7	พิชัย	เมืองลำปาง	ลำปาง	1
		558131	2024890	47	บ้านไร่ศิลาทอง	10	พิชัย	เมืองลำปาง	ลำปาง	1
		559864	2027796	47	บ้านใหม่พัฒนา	13	พิชัย	เมืองลำปาง	ลำปาง	1
		561646	2030214	47	บ้านวังชัยพัฒนา	16	พิชัย	เมืองลำปาง	ลำปาง	1
		565295	2033680	47	บ้านห้วยยาง	6	บ้านเสด็จ	เมืองลำปาง	ลำปาง	1
		563647	2032089	47	บ้านห้วยยางพัฒนา	14	บ้านเสด็จ	เมืองลำปาง	ลำปาง	1
		564106	2032163	47	บ้านปางอ้อม	4	บ้านเสด็จ	เมืองลำปาง	ลำปาง	1
6	สถานีควบคุมไฟป่าดอยง	531300	1981500	47	บ้านนาไม้แดง	6	นายาง	สบปราบ	ลำปาง	1
	ตำบลนายาง อำเภอสบปราบ จังหวัดลำปาง	529000	1982700	47	บ้านแก่น	7	นายาง	สบปราบ	ลำปาง	1
		527700	1968400	47	บ้านแม่เตี๊ยะ	1	แม่ถอด	เถิน	ลำปาง	1
		521700	1960000	47	บ้านแม่เติน	3	แม่ถอด	เถิน	ลำปาง	1
		519500	1955500	47	บ้านนาบ้านไร่	5	แม่ถอด	เถิน	ลำปาง	1
		523900	1955500	47	บ้านแม่ถอดใต้	10	แม่ถอด	เถิน	ลำปาง	1
		514391	1952088	47	บ้านปากก่อง	3	นาโป่ง	เถิน	ลำปาง	1
					รวม					36

สำเนาถูกต้อง

(นายบรรณรงค์ เกิดนวล)  
เจ้าพนักงานป่าไม้อาวุโส



โครงการแก้ไขปัญหามลพิษกลุ่มจังหวัดภาคเหนือตอนบน 1

กิจกรรมหลักที่ 2 : ป้องกันและแก้ไขปัญหามลพิษจากการมีส่วนร่วมในเขตป่าต้นน้ำป่าอนุรักษ์พื้นที่กลุ่มจังหวัดภาคเหนือตอนบน 1

กิจกรรมย่อยที่ 1 : จัดเจ้าหน้าที่กรมราชทัณฑ์ช่วยสนับสนุนเจ้าหน้าที่ ประชาสัมพันธ์ ป้องกัน ลาดตระเวน ตรวจสอบไฟและดับไฟป่า

ในเขตป่าอนุรักษ์พื้นที่กลุ่มจังหวัดภาคเหนือตอนบน 1 จำนวน 21 หมู่บ้าน

ผู้รับผิดชอบ : สำนักบริหารพื้นที่อนุรักษ์ที่ 16 เชียงใหม่


สถานที่ดำเนินโครงการจังหวัดเชียงใหม่ และลำพูน จำนวน 21 หมู่บ้าน (เชียงใหม่ 18 ลำพูน 3)

ที่	หน่วยงาน	พิกัดที่ตั้งหมู่บ้าน		Zone	หมู่บ้าน	หมู่ที่	ตำบล	อำเภอ	จังหวัด	จำนวน (หมู่บ้าน)
		E	N							
1	โครงการพัฒนาป่าไม้ บ้านสบหาด	408995	1987437	47	บ้านห้วยโก๋ป่า	14	แม่ตื่น	อมก๋อย	เชียงใหม่	1
2	สถานีพัฒนาป่าไม้บ้านแม่ตื่นน้อย	443589	1922479	47	บ้านป่าคา	3	แม่ตื่น	อมก๋อย	เชียงใหม่	1
3	โครงการช่วยเหลือราษฎรบ้านทุ่งต้นจั่ว	436964	1908286	47	บ้านทุ่งต้นจั่ว	11	แม่ตื่น	อมก๋อย	เชียงใหม่	1
4	โครงการฟาร์มตัวอย่างฯ บ้านดงเย็น	462544	2011320	47	บ้านดงเย็น	15	บ้านแปะ	จอมทอง	เชียงใหม่	1
5	โครงการพัฒนาพื้นที่อำเภอคอดอยเต่า	479471	1978505	47	บ้านแม่บวนเหนือ	8	โป่งทุ่ง	คอดอยเต่า	เชียงใหม่	1
6	โครงการสถานีพัฒนาการเกษตรที่สูงฯ คอยแบแล	430458	1963378	47	บ้านขุนอมแอต	5	สบโขง	อมก๋อย	เชียงใหม่	1
7	สวนป่าแม่แรม	450734	2053575	47	บ้านปางแหว	3	แม่แรม	แม่ริม	เชียงใหม่	1
8	สวนป่าแม่ใจ-แม่ฮ้อย	515928	2215361	47	บ้านคอยแก้ว	1	แม่ฮ้อย	แม่ฮ้อย	เชียงใหม่	1
9	โครงการพัฒนาป่าไม้ตามแนวพระราชดำริ บ้านขุนปิง	530850	2119798	47	บ้านขุนปิง	7	แม่ปิง	พร้าว	เชียงใหม่	1
10	โครงการพัฒนาป่าไม้ บ้านอมแพม	452652	1942740	47	บ้านอมแพม	4	ม่อนจอง	อมก๋อย	เชียงใหม่	1
11	สถานีพัฒนาป่าไม้บ้านห้วยปูลิง	446120	1935848	47	บ้านห้วยปูลิง	3	ม่อนจอง	อมก๋อย	เชียงใหม่	1
12	โครงการสถานีพัฒนาการเกษตรที่สูงตามพระราชดำริ ห้วยเมืองงาม	558100	2222766	47	บ้านห้วยเมืองงาม	11	ท่าคอง	แม่ฮ้อย	เชียงใหม่	1
13	หน่วยจัดการต้นน้ำทุ่งจื่อ	462382	2117010	47	บ้านขุนห้วยพระเจ้า	13	ป่าแป๋	แม่แตง	เชียงใหม่	1
14	หน่วยจัดการต้นน้ำแม่ทะลบหลวง	523355	2176633	47	บ้านแม่ทะลบ	1	แม่ทะลบ	ไชยปราการ	เชียงใหม่	1
15	หน่วยจัดการต้นน้ำขุนแม่กก	527973	2220433	47	บ้านคอยแหลม	13	แม่ฮ้อย	แม่ฮ้อย	เชียงใหม่	1
16	หน่วยจัดการต้นน้ำห้วยจี่โน	421900	1969749	47	บ้านแม่ระมัดหลวง	17	อมก๋อย	อมก๋อย	เชียงใหม่	1
17	หน่วยจัดการต้นน้ำคอยผาหลวง	521665	2207005	47	บ้านสันป่ายาง	10	เวียง	ฝาง	เชียงใหม่	1
18	หน่วยจัดการต้นน้ำขุนห้วยโป่ง	434750	1911750	47	บ้านบราโกร	15	แม่ตื่น	อมก๋อย	เชียงใหม่	1
19	เขตห้ามล่าสัตว์ป่าบ้านโฮ้ง	477353	2023755	47	บ้านดงห้วยเย็น	14	บ้านโฮ้ง	บ้านโฮ้ง	ลำพูน	1
20	เขตห้ามล่าสัตว์ป่าบ้านโฮ้ง	478829	2022717	47	บ้านป่าปวย	3	บ้านโฮ้ง	บ้านโฮ้ง	ลำพูน	1
21	เขตห้ามล่าสัตว์ป่าบ้านโฮ้ง	478477	2020657	47	บ้านห้วยกาน	1	บ้านโฮ้ง	บ้านโฮ้ง	ลำพูน	1
					รวม					21

สำเนาถูกต้อง



(นายณรงค์ เกิดนวล)  
เจ้าพนักงานป่าไม้อาวุโส



โครงการแก้ไขปัญหามลพิษกลุ่มจังหวัดภาคเหนือตอนบน 1

กิจกรรมหลักที่ 2 : ป้องกันและแก้ไขปัญหามลพิษโดยการมีส่วนร่วมในเขตป่าต้นน้ำป่าอนุรักษ์พื้นที่กลุ่มจังหวัดภาคเหนือตอนบน 1

กิจกรรมย่อยที่ 1 : จัดเจ้าหน้าที่กรมการช่วยสนับสนุนเจ้าหน้าที่ ประชาสัมพันธ์ ป้องกัน ลาดตระเวน ตรวจสอบไฟและดับไฟป่า

ในเขตป่าอนุรักษ์พื้นที่กลุ่มจังหวัดภาคเหนือตอนบน 1 จำนวน 24 หมู่บ้าน


ผู้รับผิดชอบ : สำนักบริหารพื้นที่อนุรักษ์ที่ 16 สาขาแม่สะเรียง

สถานที่ดำเนินโครงการจังหวัดแม่ฮ่องสอน จำนวน 24 หมู่บ้าน

ที่	หน่วยงาน	พิกัดที่ตั้งหมู่บ้าน		Zone	หมู่บ้าน	หมู่ที่	ตำบล	อำเภอ	จังหวัด	จำนวน (หมู่บ้าน)
		E	N							
1	เขตรักษาพันธุ์สัตว์ป่าดอยเวียงแห้า	381000	2093500	47	บ้านแม่สะเปใต้	4	ขุนยวม	ขุนยวม	แม่ฮ่องสอน	1
		374900	2084500	47	บ้านห้วยนา	5	แม่เงา	ขุนยวม	แม่ฮ่องสอน	1
2	เขตรักษาพันธุ์สัตว์ป่าแม่ยมฝั่งขวา	383643	2053101	47	บ้านห้วยไก่อ่า	6	แม่ลาหลวง	แม่ลาน้อย	แม่ฮ่องสอน	1
		383308	2040396	47	ห้วยบ้านแม่สำเพ็งใต้	11	แม่ลาน้อย	แม่ลาน้อย	แม่ฮ่องสอน	1
3	เขตรักษาพันธุ์สัตว์ป่าลุ่มน้ำปาย	421867	2157971	47	บ้านสบป่อง	1	สบป่อง	ปางมะผ้า	แม่ฮ่องสอน	1
		436260	2136876	47	บ้านแพมบก	6	ทุ่งยาว	ปาย	แม่ฮ่องสอน	1
		427317	2137602	47	บ้านแม่ฮิ้นแลบ	7	ทุ่งยาว	ปาย	แม่ฮ่องสอน	1
		437452	2144989	47	บ้านม่วงสร้อย	3	แม่มาเต็ง	ปาย	แม่ฮ่องสอน	1
		431760	2149091	47	บ้านปางแปก	7	แม่มาเต็ง	ปาย	แม่ฮ่องสอน	1
		439266	2125620	47	บ้านสบสา	4	เมืองแปง	ปาย	แม่ฮ่องสอน	1
		403047	2157372	47	บ้านน้ำกัก	2	ห้วยผา	เมือง	แม่ฮ่องสอน	1
4	เขตรักษาพันธุ์สัตว์ป่าสันปันแดน	427349	2170223	47	บ้านแสนคำลือ	2	ถ้ำลอด	ปางมะผ้า	แม่ฮ่องสอน	1
		432317	2166886	47	บ้านแอลา	7	ถ้ำลอด	ปางมะผ้า	แม่ฮ่องสอน	1
		410495	2169502	47	บ้านปงยาม	5	นาปู่ป้อม	ปางมะผ้า	แม่ฮ่องสอน	1
5	เขตรักษาพันธุ์สัตว์ป่าสาละวิน	353659	2035106	47	บ้านกอมสูงเหนือ	6	แม่คง	แม่สะเรียง	แม่ฮ่องสอน	1
		362599	2035390	47	บ้านแม่เหลอ	2	เสาหิน	แม่สะเรียง	แม่ฮ่องสอน	1
		361367	2028442	47	บ้านโพซอ	5	เสาหิน	แม่สะเรียง	แม่ฮ่องสอน	1
		361382	2032820	47	บ้านแม่เจ	4	เสาหิน	แม่สะเรียง	แม่ฮ่องสอน	1
6	อุทยานแห่งชาติถ้ำปลา-น้ำตกผาเสื่อ	390317	2146921	47	บ้านแม่สะงา	4	หมอกจำแป่	เมือง	แม่ฮ่องสอน	1
		386812	2157741	47	บ้านห้วยมะเขือส้ม	5	หมอกจำแป่	เมือง	แม่ฮ่องสอน	1
7	อุทยานแห่งชาติน้ำตกแม่สุรินทร์	403755	2092320	47	บ้านหัวแม่สุริน	2	แม่อุคอ	ขุนยวม	แม่ฮ่องสอน	1
		401871	2103760	47	บ้านหนองเขียว	10	ห้วยโป่ง	เมือง	แม่ฮ่องสอน	1
8	อุทยานแห่งชาติสาละวิน	316545	1999049	47	บ้านท่าต่าฝั่ง	7	แม่ยวม	แม่สะเรียง	แม่ฮ่องสอน	1
		366522	1988333	47	บ้านแม่สามแลบ	1	แม่สามแลบ	สบเมย	แม่ฮ่องสอน	1
รวม										24

สำเนาถูกต้อง

(นายบรรณรงค์ เกิดนวล)  
เจ้าพนักงานป่าไม้อาวุโส





โครงการแก้ไขปัญหามลพิษกลุ่มจังหวัดภาคเหนือตอนบน 1

กิจกรรมหลักที่ 2 : ป้องกันและแก้ไขปัญหามลพิษวันโดยการมีส่วนร่วมในเขตป่าต้นน้ำป่าอนุรักษ์พื้นที่กลุ่มจังหวัดภาคเหนือตอนบน 1

กิจกรรมย่อยที่ 1 : จัดหาจ้างเหมาราษฎรช่วยสนับสนุนเจ้าหน้าที่ ประชาสัมพันธ์ ป้องกัน ลาดตระเวน ตรวจสอบไฟและดับไฟป่า

ในเขตป่าอนุรักษ์พื้นที่กลุ่มจังหวัดภาคเหนือตอนบน 1 จำนวน 60 หมู่บ้าน

ผู้รับผิดชอบ : สำนักจัดการทรัพยากรป่าไม้ที่ 1 เชียงใหม่

สถานที่ดำเนินโครงการจังหวัดเชียงใหม่ จำนวน 60 หมู่บ้าน

ที่	หน่วยงาน	พิกัดที่ตั้งหมู่บ้าน		Zone	หมู่บ้าน	หมู่ที่	ตำบล	อำเภอ	จังหวัด	จำนวน (หมู่บ้าน)
		E	N							
1	หน่วยป้องกันและพัฒนาป่าไม้ฝาง	533770	2188462	47	บ้านปางปอย	9	แม่คะ	ฝาง	เชียงใหม่	1
2	หน่วยป้องกันและพัฒนาป่าไม้แม่ฮ้อย	538779	2194121	47	บ้านโป่งพัฒนา	10	บ้านหลวง	แม่ฮ้อย	เชียงใหม่	1
3	หน่วยป้องกันและพัฒนาป่าไม้แม่ฮ้อย	540618	2218060	47	บ้านดอนชัยเหนือ	3	แม่ฮ้อย	แม่ฮ้อย	เชียงใหม่	1
4	หน่วยป้องกันและพัฒนาป่าไม้ไชยปราการ	518697	2182228	47	บ้านแม่ทะลบ	1	แม่ทะลบ	ไชยปราการ	เชียงใหม่	1
5	หน่วยป้องกันและพัฒนาป่าไม้ไชยปราการ	512675	2184679	47	บ้านห้วยต้นตอง	7	แม่ทะลบ	ไชยปราการ	เชียงใหม่	1
6	หน่วยป้องกันและพัฒนาป่าไม้เชียงดาว	499705	2151969	47	บ้านปิงโค้ง	13	ปิงโค้ง	เชียงดาว	เชียงใหม่	1
7	หน่วยป้องกันและพัฒนาป่าไม้เชียงดาว	503664	2152670	47	บ้านปางเพ็อง	2	ปิงโค้ง	เชียงดาว	เชียงใหม่	1
8	หน่วยป้องกันและพัฒนาป่าไม้เชียงดาว	362557	2177567	47	บ้านแกน้อย	2	เมืองนะ	เชียงดาว	เชียงใหม่	1
9	หน่วยป้องกันและพัฒนาป่าไม้เชียงดาว	368558	2183809	47	บ้านอรุโณทัย	10	เมืองนะ	เชียงดาว	เชียงใหม่	1
10	หน่วยป้องกันและพัฒนาป่าไม้เวียงแหง	343411	2157732	47	บ้านลาวา	11	เมืองแหง	เวียงแหง	เชียงใหม่	1
11	หน่วยป้องกันและพัฒนาป่าไม้พร้าว	514003	2106990	47	บ้านหลวง	6	โหล่งขอด	พร้าว	เชียงใหม่	1
12	หน่วยป้องกันและพัฒนาป่าไม้พร้าว	319956	2157955	47	บ้านแม่พวก	7	แม่แวน	พร้าว	เชียงใหม่	1
13	หน่วยป้องกันและพัฒนาป่าไม้แม่แตง	300253	2158160	47	บ้านห้วยไร่	9	ชี้เหล็ก	แม่แตง	เชียงใหม่	1
14	หน่วยป้องกันและพัฒนาป่าไม้แม่แตง	315838	2157993	47	บ้านผาปูน	8	กีดช้าง	แม่แตง	เชียงใหม่	1
15	หน่วยป้องกันและพัฒนาป่าไม้แม่วิม	294302	2158227	47	บ้านห้วยผาย	5	ห้วยทราย	แม่วิม	เชียงใหม่	1
16	หน่วยป้องกันและพัฒนาป่าไม้แม่วิม	291362	2158260	47	บ้านห้วยส้มลุก	7	สะลวง	แม่วิม	เชียงใหม่	1
17	หน่วยป้องกันและพัฒนาป่าไม้สะเมิง	282846	2158361	47	บ้านปือก	5	สะเมิงเหนือ	สะเมิง	เชียงใหม่	1
18	หน่วยป้องกันและพัฒนาป่าไม้สะเมิง	292399	2158248	47	บ้านห้วยทรายขาว	5	ยั้งเมิน	สะเมิง	เชียงใหม่	1
19	หน่วยป้องกันและพัฒนาป่าไม้คอยสะเก็ด	277603	2158425	47	บ้านแมดอกลง	1	เชิงคอย	คอยสะเก็ด	เชียงใหม่	1
20	หน่วยป้องกันและพัฒนาป่าไม้คอยสะเก็ด	271160	2158506	47	บ้านห้วยอ่าง	6	แม่โป่ง	คอยสะเก็ด	เชียงใหม่	1
21	หน่วยป้องกันและพัฒนาป่าไม้สันทราย	506766	2092630	47	บ้านเกษตรพัฒนา	15	ป่าไร่	สันทราย	เชียงใหม่	1
22	หน่วยป้องกันและพัฒนาป่าไม้สันทราย	283111	2158358	47	บ้านเกษตรใหม่	10	หนองหาร	สันทราย	เชียงใหม่	1
23	หน่วยป้องกันและพัฒนาป่าไม้แม่ออน	276289	2158442	47	บ้านแม่ลาย	2	ห้วยแก้ว	แม่ออน	เชียงใหม่	1
24	หน่วยป้องกันและพัฒนาป่าไม้หางดง	255022	2158718	47	บ้านน้ำแพร่	4	น้ำแพร่	หางดง	เชียงใหม่	1
25	หน่วยป้องกันและพัฒนาป่าไม้หางดง	271410	2158503	47	บ้านปางยาง	7	บ้านปาง	หางดง	เชียงใหม่	1
26	หน่วยป้องกันและพัฒนาป่าไม้สันป่าตอง	252750	2158750	47	บ้านห้วยผาย	7	น้ำบ่อหลวง	สันป่าตอง	เชียงใหม่	1
27	หน่วยป้องกันและพัฒนาป่าไม้จอมทอง	211884	2159357	47	บ้านห้วยพัฒนา	13	แม่สอย	จอมทอง	เชียงใหม่	1
28	หน่วยป้องกันและพัฒนาป่าไม้จอมทอง	234987	2159002	47	บ้านหนองห้วย	1	ช่วงเปา	จอมทอง	เชียงใหม่	1
29	หน่วยป้องกันและพัฒนาป่าไม้คอยหล่อ	235862	2158989	47	บ้านหนองเหยียง	2	สันติสุข	คอยหล่อ	เชียงใหม่	1
30	หน่วยป้องกันและพัฒนาป่าไม้ฮอด	417782	2001610	47	บ้านบ่อสลี	6	บ่อสลี	ฮอด	เชียงใหม่	1
31	หน่วยป้องกันและพัฒนาป่าไม้คอยเต่า	809960	2159720	47	บ้านหนองบัวคำ	5	ท่าเตือ	คอยเต่า	เชียงใหม่	1
32	หน่วยป้องกันและพัฒนาป่าไม้คอยเต่า	798839	2159532	47	บ้านจิวสูง	6	โป่งทุ่ง	คอยเต่า	เชียงใหม่	1
33	หน่วยป้องกันและพัฒนาป่าไม้อมก๋อย	805118	2159638	47	บ้านทุ่งจำเริง	3	อมก๋อย	อมก๋อย	เชียงใหม่	1
34	หน่วยป้องกันและพัฒนาป่าไม้อมก๋อย	793583	2159446	47	บ้านตุงดิง	11	อมก๋อย	อมก๋อย	เชียงใหม่	1
35	หน่วยป้องกันและพัฒนาป่าไม้แม่แจ่ม	256675	2158696	47	บ้านแม่นาจร	5	แม่นาจร	แม่แจ่ม	เชียงใหม่	1
36	หน่วยป้องกันและพัฒนาป่าไม้แม่แจ่ม	256517	2158698	47	บ้านแม่สะยะ	15	แม่นาจร	แม่แจ่ม	เชียงใหม่	1
37	หน่วยป้องกันและพัฒนาป่าไม้แม่แจ่ม	261548	2158631	47	บ้านแม่สะต๊อบ	3	แม่ศึก	แม่แจ่ม	เชียงใหม่	1
38	หน่วยป้องกันและพัฒนาป่าไม้แม่แจ่ม	231009	2159061	47	บ้านแม่ฮ้อย	3	ปางหินฝน	แม่แจ่ม	เชียงใหม่	1
39	หน่วยป้องกันและพัฒนาป่าไม้แม่แจ่ม	214026	2159323	47	บ้านอมชุก	1	กองแขก	แม่แจ่ม	เชียงใหม่	1
40	หน่วยป้องกันและพัฒนาป่าไม้แม่แจ่ม	234458	2159010	47	บ้านแม่ขี้มูก	1	บ้านทับ	แม่แจ่ม	เชียงใหม่	1
41	หน่วยป้องกันและพัฒนาป่าไม้กัลยาณิวัฒนา	293410	2158237	47	บ้านแจ่มน้อย	5	บ้านจันทร์	กัลยาณิวัฒนา	เชียงใหม่	1
42	หน่วยป้องกันและพัฒนาป่าไม้กัลยาณิวัฒนา	286070	2158323	47	บ้านแม่แตดน้อย	4	แม่แตด	กัลยาณิวัฒนา	เชียงใหม่	1
43	หน่วยป้องกันและพัฒนาป่าไม้เมืองลำพูน	249688	2158792	47	บ้านเหมืองก๊กวิ	5	มะเขือแจ้	เมืองลำพูน	ลำพูน	1

สำเนาถูกต้อง

(นายรณรงค์ เกิดนวล)  
เจ้าพนักงานป่าไม้อาวุโส

ที่	หน่วยงาน	พิกัดที่ตั้งหมู่บ้าน		Zone	หมู่บ้าน	หมู่ที่	ตำบล	อำเภอ	จังหวัด	จำนวน (หมู่บ้าน)
		E	N							
44	หน่วยป้องกันและพัฒนาป่าไม้เมืองลำพูน	238505	2158951	47	บ้านน้ำพุ	7	ป่าสัก	เมืองลำพูน	ลำพูน	งบ พ.ร.บ. ๖๕
45	หน่วยป้องกันและพัฒนาป่าไม้เมืองลำพูน	240563	2158921	47	บ้านศรีบัวบาน	1	ศรีบัวบาน	เมืองลำพูน	ลำพูน	
46	หน่วยป้องกันและพัฒนาป่าไม้แม่ทา	229519	2159084	47	บ้านทาสลา	3	ทาสเล้า	แม่ทา	ลำพูน	1
47	หน่วยป้องกันและพัฒนาป่าไม้แม่ทา	234241	2159013	47	บ้านจำตาเหิน	5	ทาสเล้า	แม่ทา	ลำพูน	1
48	หน่วยป้องกันและพัฒนาป่าไม้แม่ทา	232533	2159039	47	บ้านท่าร้องเรือ	6	ทาสเล้า	แม่ทา	ลำพูน	1
49	หน่วยป้องกันและพัฒนาป่าไม้ป่าซาง	227658	2159112	47	บ้านแม่อาว	3	นครเจดีย์	ป่าซาง	ลำพูน	1
50	หน่วยป้องกันและพัฒนาป่าไม้ป่าซาง	230076	2159075	47	บ้านโป่งรู	5	นครเจดีย์	ป่าซาง	ลำพูน	1
51	หน่วยป้องกันและพัฒนาป่าไม้ป่าซาง	222080	2159197	47	บ้านบวกกอห้า	8	นครเจดีย์	ป่าซาง	ลำพูน	1
52	หน่วยป้องกันและพัฒนาป่าไม้ป่าซาง	231636	2159052	47	บ้านหนองสร้อย	1	มะกอก	ป่าซาง	ลำพูน	1
53	หน่วยป้องกันและพัฒนาป่าไม้บ้านโฮ้ง	201444	2159528	47	บ้านคอยโดน	10	ป่าพลู	บ้านโฮ้ง	ลำพูน	1
54	หน่วยป้องกันและพัฒนาป่าไม้บ้านโฮ้ง	211707	2022572	47	บ้านห้วยແທງ	5	ป่าพลู	บ้านโฮ้ง	ลำพูน	1
55	หน่วยป้องกันและพัฒนาป่าไม้บ้านโฮ้ง	222667	2033729	47	บ้านสันปูเลย	2	ศรีเตี้ย	บ้านโฮ้ง	ลำพูน	1
56	หน่วยป้องกันและพัฒนาป่าไม้ลี้	791591	1964619	47	บ้านปางล้าน	5	ดงคำ	ลี้	ลำพูน	1
57	หน่วยป้องกันและพัฒนาป่าไม้ลี้	791301	1964392	47	บ้านใหม่ศรีวิไล	12	ดงคำ	ลี้	ลำพูน	1
58	หน่วยป้องกันและพัฒนาป่าไม้ลี้	808815	1983203	47	บ้านสว่างวงศ์	15	แม่ตั้น	ลี้	ลำพูน	1
59	หน่วยป้องกันและพัฒนาป่าไม้ทุ่งหัวช้าง	814301	1989303	47	บ้านโป่งแดง	5	ทุ่งหัวช้าง	ทุ่งหัวช้าง	ลำพูน	1
60	หน่วยป้องกันและพัฒนาป่าไม้ทุ่งหัวช้าง	817571	1992593	47	บ้านสันคองมูล	11	ทุ่งหัวช้าง	ทุ่งหัวช้าง	ลำพูน	1
					รวม					60

สำเนาถูกต้อง

(นายธรรรงค์ เกิดนวล)  
เจ้าพนักงานป่าไม้อาวุโส



OSM-N1

งบ พ.ร.บ. ๖๕

โครงการแก้ไขปัญหาฝุ่นควันกลุ่มจังหวัดภาคเหนือตอนบน 1

กิจกรรมหลักที่ 2 : ป้องกันและแก้ไขปัญหาฝุ่นควันโดยการมีส่วนร่วมในเขตป่าต้นน้ำป่าอนุรักษ์พื้นที่กลุ่มจังหวัดภาคเหนือตอนบน 1

กิจกรรมย่อยที่ 1 : จัดทำจ้างเหมาราชการช่วยสนับสนุนเจ้าหน้าที่ ประชาสัมพันธ์ ป้องกัน ลาดตระเวน ตรวจสอบไฟและดับไฟป่า

ในเขตป่าอนุรักษ์พื้นที่กลุ่มจังหวัดภาคเหนือตอนบน 1 จำนวน 30 หมู่บ้าน

ผู้รับผิดชอบ : สำนักจัดการทรัพยากรป่าไม้ที่ 3 ลำปาง

สถานที่ดำเนินโครงการจังหวัดลำปาง จำนวน 30 หมู่บ้าน

ที่	หน่วยงาน	พิกัดที่ตั้งหมู่บ้าน		Zone	หมู่บ้าน	หมู่ที่	ตำบล	อำเภอ	จังหวัด	จำนวน (หมู่บ้าน)
		E	N							
1	หน่วยป้องกันและพัฒนาป่าไม้แม่เกาะ	598213	2034142	47Q	บ้านหาด	2	จางเหนือ	แม่เกาะ	ลำปาง	1
2	หน่วยป้องกันและพัฒนาป่าไม้แม่เกาะ	590778	2034130	47Q	บ้านนาสันติราษฎร์	6	จางเหนือ	แม่เกาะ	ลำปาง	1
3	หน่วยป้องกันและพัฒนาป่าไม้แม่เกาะ	575644	2035719	47Q	บ้านสวนป่า	7	บ้านดง	แม่เกาะ	ลำปาง	1
4	หน่วยป้องกันและพัฒนาป่าไม้แม่เกาะ	566990	2020532	47Q	บ้านเกาะหลวง	8	แม่เกาะ	แม่เกาะ	ลำปาง	1
5	หน่วยป้องกันและพัฒนาป่าไม้เมืองลำปาง	553037	2012451	47Q	บ้านกล้วยแพะ	2	กล้วยแพะ	เมือง	ลำปาง	1
6	หน่วยป้องกันและพัฒนาป่าไม้เมืองลำปาง	553122	2014004	47Q	บ้านหัวฝาย	4	กล้วยแพะ	เมือง	ลำปาง	1
7	หน่วยป้องกันและพัฒนาป่าไม้เมืองลำปาง	554292	2017251	47Q	บ้านโทกหัวช้าง	3	พระบาท	เมือง	ลำปาง	1
8	หน่วยป้องกันและพัฒนาป่าไม้เมืองลำปาง	562176	2017334	47Q	บ้านอ้อเมียน	4	พระบาท	เมือง	ลำปาง	1
9	หน่วยป้องกันและพัฒนาป่าไม้เมืองลำปาง	553854	2016325	47Q	บ้านหัวทุ่งสามัคคี	8	พระบาท	เมือง	ลำปาง	1
10	หน่วยป้องกันและพัฒนาป่าไม้เมืองลำปาง	554528	2031775	47Q	บ้านศรีตรอนชัย	5	ต้นธงชัย	เมือง	ลำปาง	1
11	หน่วยป้องกันและพัฒนาป่าไม้เมืองลำปาง	560745	2037323	47Q	บ้านศรีไตรภูมิ	12	นิคมพัฒนา	เมือง	ลำปาง	1
12	หน่วยป้องกันและพัฒนาป่าไม้เมืองลำปาง	546058	2045127	47Q	บ้านค่ากลาง	2	บ้านค่า	เมือง	ลำปาง	1
13	หน่วยป้องกันและพัฒนาป่าไม้เมืองลำปาง	550111	2048112	47Q	บ้านห้วยเป้ง	5	บ้านค่า	เมือง	ลำปาง	1
14	หน่วยป้องกันและพัฒนาป่าไม้เถิน	535259	1945616	47Q	บ้านกุ่มน้ำใต้	3	แม่มอก	เถิน	ลำปาง	1
15	หน่วยป้องกันและพัฒนาป่าไม้เถิน	537394	1932032	47Q	บ้านสะเลียมหวาน	3	เวียงมอก	เถิน	ลำปาง	1
16	หน่วยป้องกันและพัฒนาป่าไม้เถิน	548215	1915654	47Q	บ้านแม่พู่	5	เวียงมอก	เถิน	ลำปาง	1
17	หน่วยป้องกันและพัฒนาป่าไม้วังเหนือ	566165	2111096	47Q	บ้านทุ่งฮี	1	วังทรายคำ	วังเหนือ	ลำปาง	1
18	หน่วยป้องกันและพัฒนาป่าไม้วังเหนือ	571718	2115766	47Q	บ้านแม่เย็น	4	วังทอง	วังเหนือ	ลำปาง	1
19	หน่วยป้องกันและพัฒนาป่าไม้วังเหนือ	563833	2104630	47Q	บ้านวังนิมิตร	17	ร่องเคาะ	วังเหนือ	ลำปาง	1
20	หน่วยป้องกันและพัฒนาป่าไม้วังเหนือ	564245	2118663	47Q	บ้านแม่เฮี้ยว	7	วังเหนือ	วังเหนือ	ลำปาง	1
21	หน่วยป้องกันและพัฒนาป่าไม้เกาะคา	537712	2002191	47Q	บ้านนาแก้วตะวันออก	3	นาแสง	เกาะคา	ลำปาง	1
22	หน่วยป้องกันและพัฒนาป่าไม้สบปราบ	538575	1985235	47Q	บ้านแม่กัวะใน	5	แม่กัวะ	สบปราบ	ลำปาง	1
23	หน่วยป้องกันและพัฒนาป่าไม้สบปราบ	533718	1975426	47Q	บ้านวัฒนา	6	สบปราบ	สบปราบ	ลำปาง	1
24	หน่วยป้องกันและพัฒนาป่าไม้แม่พริก	509385	1942280	47Q	บ้านเด่นอุดม	5	ผาปิง	แม่พริก	ลำปาง	1
25	หน่วยป้องกันและพัฒนาป่าไม้แม่พริก	499079	1938075	47Q	บ้านห้วยชันก	7	แม่พริก	แม่พริก	ลำปาง	1
26	หน่วยป้องกันและพัฒนาป่าไม้แม่ทะ	558679	2010460	47Q	บ้านแม่ทะ	1	แม่ทะ	แม่ทะ	ลำปาง	1
27	หน่วยป้องกันและพัฒนาป่าไม้เมืองปาน	551228	2065840	47Q	บ้านทุ่งสะแกง	2	บ้านขอ	เมืองปาน	ลำปาง	1
28	หน่วยป้องกันและพัฒนาป่าไม้แจ้ห่ม	557052	2061188	47Q	บ้านสามัคคี	5	บ้านสา	แจ้ห่ม	ลำปาง	1
29	หน่วยป้องกันและพัฒนาป่าไม้งาว	600150	2082896	47Q	บ้านห้วยอุน	2	ปงเตา	งาว	ลำปาง	1
30	หน่วยป้องกันและพัฒนาป่าไม้งาว	605011	2084108	47Q	บ้านขุนแหง	7	ปงเตา	งาว	ลำปาง	1
					รวม					30

สำเนาถูกต้อง

(นายธรรรงค์ เกิดนวล)  
เจ้าพนักงานป่าไม้อาวุโส





โครงการแก้ไขปัญหามลพิษทางอากาศเหนือตอนบน 1  
 กิจกรรมหลักที่ 2 : ป้องกันและแก้ไขปัญหามลพิษทางอากาศส่วนรวมในเขตป่าต้นน้ำป่าอนุรักษ์พื้นที่กลุ่มจังหวัดภาคเหนือตอนบน 1  
 กิจกรรมย่อยที่ 2 : จัดทำแนวกันไฟในเขตป่าอนุรักษ์พื้นที่กลุ่มจังหวัดภาคเหนือตอนบน 1 (500 กม.)  
 ผู้รับผิดชอบ : สำนักบริหารพื้นที่อนุรักษ์ที่ 13 สาขาลำปาง  
 พื้นที่ดำเนินงานจังหวัดลำปาง จำนวน 500 กม.


ที่	หน่วยงาน	จุดเริ่มต้น				จุดสิ้นสุด				Zone	หมู่บ้าน	หมู่ที่	ตำบล	อำเภอ	จังหวัด	จำนวน (หมู่บ้าน)
		E	N	N	E	E	N	N	E							
1	สถานีควบคุมไฟป่าขุนตาล-ผาเมือง ตำบลเวียงตาล อำเภอห้างฉัตร จังหวัดลำปาง	540571	2047577	541246	2046932	47	บ้านทุ่งใจ	3	บ้านคำ	เมืองลำปาง	ลำปาง	ลำปาง	16			
		540233	2047230	539122	2046558									เมืองลำปาง	ลำปาง	16
2	สถานีควบคุมไฟป่าแจ้ซ้อน ตำบลแจ้ซ้อน อำเภอเมืองปาน จังหวัดลำปาง	539617	2045680	538889	2045297	47	บ้านแม่เฟือง	7	บ้านเอี่ยม	เมืองลำปาง	ลำปาง	ลำปาง	16			
		539027	2043490	539323	2042274									เมืองลำปาง	ลำปาง	16
		539222	2041585	539630	2040095									เมืองลำปาง	ลำปาง	16
		560333	2089162	561446	2087422									แจ้ห่ม	ลำปาง	13
		560896	2091514	560304	2090603									วังเหนือ	ลำปาง	14
		559596	2100480	560761	2099510									วังเหนือ	ลำปาง	13
		562048	2107683	562268	2106887									วังเหนือ	ลำปาง	14
		559784	2101264	562248	2102475									วังเหนือ	ลำปาง	13
		559158	2109000	561280	2108665									วังเหนือ	ลำปาง	13
		592830	2076739	591985	2075915									งาว	ลำปาง	10
3	สถานีควบคุมไฟป่าพื้นที่สงขลิมณฑลห้วยทาก ตำบลบ้านหวด อำเภอท่าวงาว จังหวัดลำปาง	593548	2073453	593468	2073488	47	บ้านอ่อนห้วยทาก	3	บ้านอ่อน	งาว	ลำปาง	ลำปาง	10			
		586290	2073410	582500	2070203									งาว	ลำปาง	10
		594700	2069754	594522	2069517									งาว	ลำปาง	10
		591103	2071112	591210	2071297									งาว	ลำปาง	10
		594834	2071236	594789	2071197									งาว	ลำปาง	10
		595147	2057635	593933	2058057									งาว	ลำปาง	10
		593269	2054632	593314	2054693									งาว	ลำปาง	10
		573628	2088588	573335	2085857									แจ้ห่ม	ลำปาง	10
571859	2092154	572900	2093799	แจ้ห่ม	ลำปาง	5										

สำเนาถูกต้อง  
 นายธรรมรงค์ เกิดนวล  
 เจ้าพนักงานป่าไม้อาวุโส



ที่	หน่วยงาน	จุดเริ่มต้น		จุดสิ้นสุด		Zone	หมู่บ้าน	หมู่ที่	ตำบล	อำเภอ	จังหวัด	จำนวน (หมู่บ้าน)
		E	N	E	N							
		574057	2092984	574792	2095311	47	บ้านหัวฝาย	3	ทุ่งผึ้ง	แจ้ห่ม	ลำปาง	5
		574379	2096002	576934	2096416	47	บ้านทุ่งผึ้ง	4	ทุ่งผึ้ง	แจ้ห่ม	ลำปาง	5
		574646	2085817	577397	2086813	47	บ้านช่อฟ้า	5	ทุ่งผึ้ง	แจ้ห่ม	ลำปาง	5
		571560	2090844	573175	2091991	47	บ้านแจ้คอกหมูที่ 6	6	ทุ่งผึ้ง	แจ้ห่ม	ลำปาง	5
		574646	2085817	577397	2086813	47	บ้านแม่จอกฟ้า	8	ทุ่งผึ้ง	แจ้ห่ม	ลำปาง	5
		567485	2074498	567707	2073825	47	บ้านแม่เตาหลวง	1	ปงดอน	แจ้ห่ม	ลำปาง	5
		568602	2076988	572506	2080972	47	บ้านไฮ	3	ปงดอน	แจ้ห่ม	ลำปาง	5
		574977	2080569	579445	2082655	47	บ้านเป็ยใจ	4	ปงดอน	แจ้ห่ม	ลำปาง	5
		583494	2073582	582024	2075135	47	บ้านแม่ตาศามัคคี	5	ปงดอน	แจ้ห่ม	ลำปาง	5
		567644	2073011	570786	2073237	47	บ้านแม่ต่าโน	6	ปงดอน	แจ้ห่ม	ลำปาง	5
		568326	2079066	570487	2081459	47	บ้านห้วยสะเท่น้ำ	7	ปงดอน	แจ้ห่ม	ลำปาง	5
		581981	2077929	584302	2079749	47	บ้านลาดสู	8	ปงดอน	แจ้ห่ม	ลำปาง	5
5	สถานีควบคุมไฟฟ้าแม่วะ	533285	1948367	530016	1942627	47	บ้านสะพานหินพัฒนา	10	แม่มอก	เถิน	ลำปาง	10
	ตำบลแม่ปะ อำเภอเถิน จังหวัดลำปาง	534340	1919042	536436	1919456	47	บ้านชัยขมิถู	10	เวียงมอก	เถิน	ลำปาง	10
		532084	2926707	530412	1929372	47	บ้านแม่แสดม	6	เวียงมอก	เถิน	ลำปาง	10
		525474	1933591	521493	1929047	47	บ้านตงราษฎร์รังสรรค์	7	แม่วะ	เถิน	ลำปาง	10
		523878	1934875	525510	1931355	47	บ้านแม่วะหลวง	8	แม่มอก	เถิน	ลำปาง	10
		520099	1924675	520764	1928583	47	บ้านแม่เชียงรายบน	4	พระบาทวังตวง	แม่พริก	ลำปาง	9
		518464	1916914	517965	1921150	47	บ้านแม่เชียงรายบน	8	พระบาทวังตวง	แม่พริก	ลำปาง	11
6	สถานีควบคุมไฟฟ้าพระบาท - มอนพระยาแม่	567328	2031762	568080	2032034	47	บ้านงอ้อม	4	บ้านเสด็จ	เมืองลำปาง	ลำปาง	5
	ตำบลพิชัย อำเภอเมืองลำปาง จังหวัดลำปาง	567206	2025937	566833	2029708	47	บ้านห้วยยาง	6	บ้านเสด็จ	เมืองลำปาง	ลำปาง	10
		566943	2029691	566764	2030004	47	บ้านห้วยน้ำเค็ม	7	บ้านเสด็จ	เมืองลำปาง	ลำปาง	10
		564848	2027765	567083	2025752	47	บ้านห้วยยางพัฒนา	14	บ้านเสด็จ	เมืองลำปาง	ลำปาง	5
		572117	2040205	574673	2039473	47	บ้านวังยม	10	บ้านแสง	เมืองลำปาง	ลำปาง	5
		561888	2057870	562021	2057960	47	บ้านสาแพะ	3	บ้านสา	แจ้ห่ม	ลำปาง	5
		562730	2059800	561985	2057888	47	บ้านไผ่แพะ	5	เมืองมาย	แจ้ห่ม	ลำปาง	5

นายบรรณรักษ์ เกิดนวล  
 เจ้าพนักงานป่าไม้อาวุโส



ที่	หน่วยงาน	จุดเริ่มต้น		จุดสิ้นสุด		Zone	หมู่บ้าน	หมู่ที่	ตำบล	อำเภอ	จังหวัด	จำนวน (หมู่บ้าน)
		E	N	E	N							
		559942	2017653	560843	2019700	47	บ้านโทกหัวช้าง	3	พระบาท	เมืองลำปาง	ลำปาง	3
		565587	2049903	565974	2051411	47	บ้านน้ำพอง	6	เมืองมาย	แจ้ห่ม	ลำปาง	2
7	สถานีควบคุมไฟฟ้าดอยง	517212	1959739	511199	1962011	47	บ้านนาบ้านไร่	5	แม่ออด	เถิน	ลำปาง	17
	ตำบลนayang อำเภอสบปราบ จังหวัดลำปาง	519520	1963048	521689	1972578	47	บ้านท่าสามัคคี	11	แม่ออด	เถิน	ลำปาง	13
		513369	1959122	513263	1954683	47	บ้านแม่แก้ว	4	แม่ออด	เถิน	ลำปาง	6
		518326	1965429	519453	1968270	47	บ้านแม่เติน	3	แม่ออด	เถิน	ลำปาง	20
		515193	1967500	514718	1967843	47	บ้านแม่เตินเหนือ	13	แม่ออด	เถิน	ลำปาง	14
							รวม					500

สำเนาถูกต้อง

นายบรรณรงค์ เกิดนวล/  
เจ้าพนักงานป่าไม้อาวุโส





โครงการแก้ไขปัญหากลุ่มจังหวัดภาคเหนือตอนบน 1  
 กิจกรรมหลักที่ 2 : ป้อนกินและแก้ไขปัญหากลุ่มจังหวัดภาคเหนือตอนบน 1  
 กิจกรรมย่อยที่ 2 : จัดทำแนวกันไฟในเขตป่าอนุรักษ์พื้นที่กลุ่มจังหวัดภาคเหนือตอนบน 1 (670 กม.)

ผู้รับผิดชอบ : สำนักบริหารพื้นที่อนุรักษ์ที่ 16 เชียงใหม่  
 พื้นที่ดำเนินงานจังหวัดเชียงใหม่และลำพูน จำนวน 170 กม. (เชียงใหม่ 120 กม., ลำพูน 50 กม.)

ที่	หน่วยงาน	เส้นที่	จุดเริ่มต้น		จุดสิ้นสุด		Zone	หมู่บ้าน	หมู่ที่	ตำบล	อำเภอ	จังหวัด	จำนวน (หมู่บ้าน)
			E	N	E	N							
1	โครงการพัฒนาป่าไม้ตามแนวพระราชดำริ บ้านสบหาด	1	436353	1939727	439996	1945472	47	บ้านห้วยไต่ป่า	14	แม่ตื่น	อมก๋อย	เชียงใหม่	10
		2	439996	1945472	445451	1942844	47						10
		3	438526	1943209	445451	1942844	47						10
		4	438181	1940572	445451	1942844	47						10
2	สวนป่าแม่แรม	1	480739	2096900	480140	2097554	47	บ้านปางไฮ	4	แม่แรม	แม่ริม	เชียงใหม่	10
3	หน่วยจัดการต้นน้ำดอยผาหลวง	1	521427	2207317	520862	2208302	47	บ้านสันป่ายาง	10	เวียง	ฝาง	เชียงใหม่	20
		2	518552	2211332	521500	2207555	47						
		3	520385	2209663	522565	2208239	47						
4	หน่วยจัดการต้นน้ำแม่สลาหลวง	1	458146	2135832	460753	2137484	47	บ้านห้วยน้ำดัง	5	ก๊อช้าง	แม่ออน	เชียงใหม่	10
		2	456904	2137497	461570	2137602	47						
5	โครงการสถานีพัฒนาการเกษตรที่สูงตามพระราชดำริห้วยเมียงงาม	1	555622	2224927	552186	2223068	47	บ้านเมียงงามเหนือ	9	ท่าตอน	แม่อาย	เชียงใหม่	5
		2	553001	2221050	554853	2218936	47	บ้านห้วยसान	10	ท่าตอน	แม่อาย	เชียงใหม่	5
		3	555208	2219066	560585	2220155	47	บ้านห้วยเมียงงาม	13	ท่าตอน	แม่อาย	เชียงใหม่	5
		4	556735	2223106	551655	2220651	47	บ้านเมียงงามใต้	13	ท่าตอน	แม่อาย	เชียงใหม่	5
8	เขตห้ามล่าสัตว์ป่าบ้านโฮ่ง	1	472907	1986002	475667	1986954	47	บ้านแปลง4	10	มิดกา	ดอยเต่า	เชียงใหม่	10
		2	468383	2003000	468958	2002594	47	บ้านศาลเหนือ	1	บ้านศาล	ฮอด	เชียงใหม่	10
		3	472632	2019515	476387	2023628	47	บ้านสันเจดีย์มิ่งปิง	7	หนองปลาทราย	บ้านโฮ่ง	ลำพูน	8
							47	บ้านหนองสูง	1	หนองปลาทราย	บ้านโฮ่ง	ลำพูน	10
		4	478452	2022077	477783	2022387	47	บ้านป่าปวย	3	บ้านโฮ่ง	บ้านโฮ่ง	ลำพูน	5
							47	บ้านห้วยกาน	1	บ้านโฮ่ง	บ้านโฮ่ง	ลำพูน	7
		5	484121	2005161	484143	2004974	47	บ้านบารมีศรีวิชัย	13	ศรีวิชัย	ศรี	ลำพูน	5
		6	483195	1996785	483769	2000134	47	บ้านแม่ป๋อใน	4	ศรีวิชัย	ศรี	ลำพูน	7
							47	บ้านใหม่สวรรค์	11	ศรีวิชัย	ศรี	ลำพูน	20
9	หน่วยจัดการต้นน้ำแม่สี	1	503400	2004877	504719	1999010	47	บ้านทุ่งข้าวทอง	1	ตะเคียนเปม	ทุ่งหัวช้าง	ลำพูน	170
								รวม			เชียงใหม่		

*(Signature)*  
 (นายณรงค์ เกิดมวล)  
 เจ้าพนักงานป่าไม้อาวุโส

## โครงการแก้ไขปัญหาผู้ควั่นกลุ่มจังหวัดภาคเหนือตอนบน 1

กิจกรรมหลักที่ 2 : ป้องกันและแก้ไขปัญหาคู่ควั่นโดยกรมวิทย์ร่วมกับสำนักงานปศุสัตว์ในพื้นที่กลุ่มจังหวัดภาคเหนือตอนบน 1

กิจกรรมย่อยที่ 1 : จัดหางานจ้างเหมาช่างเทคนิคเพื่อตรวจสอบ 1 จำนวน 171 หมู่บ้าน

ในเขตพื้นที่ผู้ควั่นที่กลุ่มจังหวัดภาคเหนือตอนบน 1 จำนวน 171 หมู่บ้าน

ผู้รับผิดชอบ : สำนักงานบริหารพื้นที่อนุรักษ์ที่ 13 สาขาลำปาง

สำนักงานบริหารพื้นที่อนุรักษ์ที่ 16 เชียงใหม่

สำนักงานบริหารพื้นที่อนุรักษ์ที่ 16 สาขาแม่สะเรียง

สำนักจัดการทรัพยากรป่าไม้ที่ 1 เชียงใหม่

สำนักจัดการทรัพยากรป่าไม้ที่ 3 ลำปาง

36 หมู่บ้าน

21 หมู่บ้าน

24 หมู่บ้าน

60 หมู่บ้าน

30 หมู่บ้าน

## สถานที่ดำเนินโครงการ

จังหวัดลำปาง (สำนักงานบริหารพื้นที่อนุรักษ์ที่ 13 สาขาลำปาง) จำนวน 36 หมู่บ้าน

ลำดับที่	ชื่อหมู่บ้าน	พิกัด Easting	พิกัด Northing	Zone	หมู่ที่	ตำบล	อำเภอ	จังหวัด	จำนวน (หมู่บ้าน)
1	บ้านปางอ้าย	548260	2075462	47	5	เมืองปาน	เมืองปาน	ลำปาง	1
2	บ้านทุ่งโป่ง	551073	2075820	47	1	เมืองปาน	เมืองปาน	ลำปาง	1
3	บ้านทุ่ง	553927	2083624	47	4	แจ้ซ้อน	เมืองปาน	ลำปาง	1
4	บ้านขาม	555236	2098826	47	1	หัวเมือง	เมืองปาน	ลำปาง	1
5	บ้านโป่ง	600724	2068579	47	4	บ้านโป่ง	งาว	ลำปาง	1
6	บ้านปางหละ	589325	2050998	47	4	บ้านหวด	งาว	ลำปาง	1
7	บ้านใหม่ธานี	597574	2064616	47	6	บ้านหวด	งาว	ลำปาง	1
8	บ้านสวนสัก	596152	2060151	47	3	บ้านหวด	งาว	ลำปาง	1
9	บ้านนาไม้แดง	531300	1981500	47	6	นางยาง	สบปราบ	ลำปาง	1
10	บ้านแก่น	529000	1982700	47	7	นางยาง	สบปราบ	ลำปาง	1
11	บ้านแม่เตี๊ยะ	527700	1968400	47	1	แม่ถอด	เถิน	ลำปาง	1
12	บ้านแม่เติน	521700	1960000	47	3	แม่ถอด	เถิน	ลำปาง	1

สำเนาถูกต้อง


นายบรรณรักษ์ เกิดนวล  
เจ้าพนักงานป่าไม้อาวุโส



จังหวัดลำปาง (สำนักบริหารพื้นที่อนุรักษ์ที่ 13 สาขาลำปาง) จำนวน 36 หมู่บ้าน


OSM-N1

กรมทรัพยากรธรรมชาติและสิ่งแวดล้อม  
จ.บ. ๒๕

ลำดับที่	ชื่อหมู่บ้าน	พิกัด Easting	พิกัด Northing	Zone	หมู่ที่	ตำบล	อำเภอ	จังหวัด	จำนวน (หมู่บ้าน)
13	บ้านนาบ้านไร่	519500	1955500	47	5	แม่ถอด	เถิน	ลำปาง	1
14	บ้านแม่ถอดใต้	523900	1955500	47	10	แม่ถอด	เถิน	ลำปาง	1
15	บ้านปากกอก	514391	1952088	47	3	นาป่า	เถิน	ลำปาง	1
16	บ้านสะพานหินพัฒนา	535591	1939378	47	10	แม่มอก	เถิน	ลำปาง	1
17	บ้านชัยขมภู	532393	1921504	47	10	เวียงมอก	เถิน	ลำปาง	1
18	บ้านแม่แสลม	532258	1922149	47	6	เวียงมอก	เถิน	ลำปาง	1
19	บ้านผดุงราษฎร์สรรค์	520843	1932661	47	7	แม่วะ	เถิน	ลำปาง	1
20	บ้านแม่วะหลวง	535560	1945927	47	8	แม่วะ	เถิน	ลำปาง	1
21	บ้านแม่เชียงรายบน	515478	1919765	47	4	พระบาทวังตวง	แม่พริก	ลำปาง	1
22	บ้านแม่เชียงรายบน	515868	1918987	47	8	พระบาทวังตวง	แม่พริก	ลำปาง	1
23	ทุ่งกล้วย	543041	2037931	47	5	บ้านเอ่อม	เมืองลำปาง	ลำปาง	1
24	บ้านโป่งหลวง	542845	2043367	47	15	บ้านเอ่อม	เมืองลำปาง	ลำปาง	1
25	บ้านแม่เฟือง	544142	2041933	47	7	บ้านเอ่อม	เมืองลำปาง	ลำปาง	1
26	บ้านห้วยไร่	543605	2041160	47	13	บ้านเอ่อม	เมืองลำปาง	ลำปาง	1
27	บ้านม่อนเขาแก้ว	556776	2025877	47	3	พิชัย	เมืองลำปาง	ลำปาง	1
28	บ้านต้นตอง	559864	2027796	47	5	พิชัย	เมืองลำปาง	ลำปาง	1
29	บ้านทรายใต้	556357	2022787	47	8	พิชัย	เมืองลำปาง	ลำปาง	1
30	บ้านไร่พัฒนา	558290	2027298	47	7	พิชัย	เมืองลำปาง	ลำปาง	1
31	บ้านไร่อิลาทอง	558131	2024890	47	10	พิชัย	เมืองลำปาง	ลำปาง	1
32	บ้านใหม่พัฒนา	559864	2027796	47	13	พิชัย	เมืองลำปาง	ลำปาง	1
33	บ้านวังชัยพัฒนา	561646	2030214	47	16	พิชัย	เมืองลำปาง	ลำปาง	1
34	บ้านห้วยยาง	565295	2033680	47	6	บ้านเสด็จ	เมืองลำปาง	ลำปาง	1

สำเนาถูกต้อง

  
นายบรรณรักษ์ เกิดนวม




จังหวัดลำปาง (สำนักงานบริหารพื้นที่อนุรักษ์ที่ 13 สาขาลำปาง) จำนวน 36 หมู่บ้าน

ลำดับที่	ชื่อหมู่บ้าน	พิกัด Easting	พิกัด Northing	Zone	หมู่ที่	ตำบล	อำเภอ	จังหวัด	จำนวน (หมู่บ้าน)
35	บ้านหัวแยงพัฒนา	563647	2032089	47	14	บ้านเสด็จ	เมืองลำปาง	ลำปาง	1
36	บ้านปางอ้อม	564106	2032163	47	4	บ้านเสด็จ	เมืองลำปาง	ลำปาง	1
<b>รวม</b>									<b>36</b>

จังหวัดเชียงใหม่ และลำพูน (สำนักงานบริหารพื้นที่อนุรักษ์ที่ 16 เชียงใหม่) จำนวน 21 หมู่บ้าน (เชียงใหม่ 18 ลำพูน 3)

ลำดับที่	ชื่อหมู่บ้าน	พิกัด Easting	พิกัด Northing	Zone	หมู่ที่	ตำบล	อำเภอ	จังหวัด	จำนวน (หมู่บ้าน)
1	บ้านหัวแยงเก่า	408995	1987437	47	14	แม่ต๋น	อมก๋อย	เชียงใหม่	1
2	บ้านป่าคา	443589	1922479	47	3	แม่ต๋น	อมก๋อย	เชียงใหม่	1
3	บ้านทุ่งต๋นจิว	436964	1908286	47	11	แม่ต๋น	อมก๋อย	เชียงใหม่	1
4	บ้านตงเย็น	462544	2011320	47	15	บ้านแปะ	จอมทอง	เชียงใหม่	1
5	บ้านแม่บัวนเหนือ	479471	1978505	47	8	โป่งทุ่ง	ดอยเต่า	เชียงใหม่	1
6	บ้านขุนอมแฮด	430458	1963378	47	5	สบเชิง	อมก๋อย	เชียงใหม่	1
7	บ้านปางแหว	450734	2053575	47	3	แม่แรม	แมริม	เชียงใหม่	1
8	บ้านดอยแก้ว	515928	2215361	47	1	แม่เอย	แม่เอย	เชียงใหม่	1
9	บ้านขุนปิ้ง	530850	2119798	47	7	แม่ปิ้ง	พร้าว	เชียงใหม่	1
10	บ้านอมแพม	452652	1942740	47	4	ม่อนจอง	อมก๋อย	เชียงใหม่	1
11	บ้านหัวปูลิง	446120	1935848	47	3	ม่อนจอง	อมก๋อย	เชียงใหม่	1
12	บ้านหัวเมื่องงาม	558100	2222766	47	11	ท่าตอน	แม่เอย	เชียงใหม่	1
13	บ้านทุ่งจ้อ	462382	2117010	47	13	ป่าแป๋	แม่แตง	เชียงใหม่	1
14	บ้านแม่ทะลบ	523355	2176633	47	1	แม่ทะลบ	ไชยปราการ	เชียงใหม่	1
15	บ้านดอยแหลม	527973	2220433	47	13	แม่เอย	แม่เอย	เชียงใหม่	1
16	บ้านแม่ระมัดหลวง	421900	1969749	47	17	อมก๋อย	อมก๋อย	เชียงใหม่	1
17	บ้านสันป่ายาง	521665	2207005	47	10	เวียง	ฝาง	เชียงใหม่	1

  
 นายณรงค์ เกิดนวล  
 เจ้าพนักงานป่าไม้อาวุโส  
 สำนักงานป่าไม้  
 เชียงใหม่



จังหวัดเชียงใหม่ และลำพูน (สำนักงานบริหารพื้นที่อนุรักษ์ที่ 16 เชียงใหม่) จำนวน 21 หมู่บ้าน (เชียงใหม่ 18 ลำพูน 3)

ลำดับที่	ชื่อหมู่บ้าน	พิกัด Easting	พิกัด Northing	Zone	หมู่ที่	ตำบล	อำเภอ	จังหวัด	จำนวน (หมู่บ้าน)
18	บ้านบราโกร	434750	1911750	47	15	แม่ตื่น	อมก๋อย	เชียงใหม่	จำนวน (หมู่บ้าน) จังหวัดเชียงใหม่ จปพ.ร.บ. ๒๕
19	บ้านดงห้วยเย็น	477353	2023755	47	14	บ้านโสัง	บ้านโสัง	ลำพูน	
20	บ้านป่าปวย	478829	2022717	47	3	บ้านโสัง	บ้านโสัง	ลำพูน	
21	บ้านห้วยกาน	478477	2020657	47	1	บ้านโสัง	บ้านโสัง	ลำพูน	
<b>รวม</b>									21

จังหวัดแม่ฮ่องสอน (สำนักงานบริหารพื้นที่อนุรักษ์ที่ 16 สาขาแม่สะเรียง) จำนวน 24 หมู่บ้าน

ลำดับที่	ชื่อหมู่บ้าน	พิกัด Easting	พิกัด Northing	Zone	หมู่ที่	ตำบล	อำเภอ	จังหวัด	จำนวน (หมู่บ้าน)
1	บ้านแม่สะเปใต้	381000	2093500	47	4	ขุนยวม	ขุนยวม	แม่ฮ่องสอน	1
2	บ้านห้วยนา	374900	2084500	47	5	แม่เงา	ขุนยวม	แม่ฮ่องสอน	1
3	บ้านห้วยป่า	383643	2053101	47	6	แม่ลาหลวง	แม่ลาน้อย	แม่ฮ่องสอน	1
4	ห้วยอมบ้านแม่ส่าเพ็งใต้	383308	2040396	47	11	แม่ลาน้อย	แม่ลาน้อย	แม่ฮ่องสอน	1
5	บ้านสบป่อง	421867	2157971	47	1	สบป่อง	ปางมะผ้า	แม่ฮ่องสอน	1
6	บ้านแพมบก	436260	2136876	47	6	ทุ่งยาว	ปาย	แม่ฮ่องสอน	1
7	บ้านแม่เอี๊แลบ	427317	2137602	47	7	ทุ่งยาว	ปาย	แม่ฮ่องสอน	1
8	บ้านม่วงสร้อย	437452	2144989	47	3	แมนาแดง	ปาย	แม่ฮ่องสอน	1
9	บ้านปางแปก	431760	2149091	47	7	แมนาแดง	ปาย	แม่ฮ่องสอน	1
10	บ้านสบสา	439266	2125620	47	4	เมืองแปง	ปาย	แม่ฮ่องสอน	1
11	บ้านน้ำกาด	403047	2157372	47	2	ห้วยผา	เมือง	แม่ฮ่องสอน	1
12	บ้านแสนคำลือ	427349	2170223	47	2	ถ้ำลอด	ปางมะผ้า	แม่ฮ่องสอน	1
13	บ้านแอลา	432317	2166886	47	7	ถ้ำลอด	ปางมะผ้า	แม่ฮ่องสอน	1
14	บ้านทุ่งยาม	410495	2169502	47	5	นาปู่ป้อม	ปางมะผ้า	แม่ฮ่องสอน	1
15	บ้านกองสุ่มเหนือ	353659	2035106	47	6	แม่คง	แม่สะเรียง	แม่ฮ่องสอน	1

สำเนาถูกต้อง

นายณรงค์ เกิดนวล  
เจ้าพนักงานป่าไม้อาวุโส

จังหวัดเชียงใหม่ และลำพูน (สำนักจัดการทรัพยากรป่าไม้ที่ 1 เชียงใหม่) จำนวน 60 หมู่บ้าน (เชียงใหม่ 42 ลำพูน 18)

**OSM-NI**  
**กรมพ.ร.บ.**  
 ๖๕

ลำดับที่	ชื่อหมู่บ้าน	พิกัด Easting	พิกัด Northing	Zone	หมู่ที่	ตำบล	อำเภอ	จังหวัด	จำนวน (หมู่บ้าน)
33	บ้านทุ่งจำเริง	805118	2159638	47	3	อมก๋อย	อมก๋อย	เชียงใหม่	1
34	บ้านตุงติง	793583	2159446	47	11	อมก๋อย	อมก๋อย	เชียงใหม่	1
35	บ้านแม่ณาจร	256675	2158696	47	5	แม่ณาจร	แม่แจ่ม	เชียงใหม่	1
36	บ้านแม่สะงะ	256517	2158698	47	15	แม่ณาจร	แม่แจ่ม	เชียงใหม่	1
37	บ้านแม่สะต๊อบ	261548	2158631	47	3	แม่ศึก	แม่แจ่ม	เชียงใหม่	1
38	บ้านแม่แฮใน	231009	2159061	47	3	ปางหินฝน	แม่แจ่ม	เชียงใหม่	1
39	บ้านอมซุด	214026	2159323	47	1	กองแขก	แม่แจ่ม	เชียงใหม่	1
40	บ้านแม่ซืมูก	234458	2159010	47	1	บ้านทับ	แม่แจ่ม	เชียงใหม่	1
41	บ้านแจ่มน้อย	293410	2158237	47	5	บ้านจันทร์	กัลยาณิวัฒนา	เชียงใหม่	1
42	บ้านแม่แตดน้อย	286070	2158323	47	4	แม่แตด	กัลยาณิวัฒนา	เชียงใหม่	1
43	บ้านเหมืองแก้ว	249688	2158792	47	5	มะเขือแจ้	เมืองลำพูน	ลำพูน	1
44	บ้านน้ำพุ	238505	2158951	47	7	ป่าสัก	เมืองลำพูน	ลำพูน	1
45	บ้านศรีบัวบาน	240563	2158921	47	1	ศรีบัวบาน	เมืองลำพูน	ลำพูน	1
46	บ้านทาศาลา	229519	2159084	47	3	ทาสบเส้า	แม่ทา	ลำพูน	1
47	บ้านจำตาเทิน	234241	2159013	47	5	ทาสบเส้า	แม่ทา	ลำพูน	1
48	บ้านทาร์องเรือ	232533	2159039	47	6	ทาสบเส้า	แม่ทา	ลำพูน	1
49	บ้านแม่อาว	227658	2159112	47	3	นครเจดีย์	ป่าซาง	ลำพูน	1
50	บ้านโป่งรู	230076	2159075	47	5	นครเจดีย์	ป่าซาง	ลำพูน	1
51	บ้านบวกกอห้า	222080	2159197	47	8	นครเจดีย์	ป่าซาง	ลำพูน	1
52	บ้านหนองสร้อย	231636	2159052	47	1	มะกอก	ป่าซาง	ลำพูน	1
53	บ้านดอยโตน	201444	2159528	47	10	ป่าพลู	บ้านโฮ่อง	ลำพูน	1
54	บ้านห้วยแยง	211707	2022572	47	5	ป่าพลู	บ้านโฮ่อง	ลำพูน	1

1 ส่วนถูกต้อง

*R. P. S.* นายบรรณรักษ์ เกิดมวล  
 เจ้าพนักงานป่าไม้อาวุโส



**OSM-NI****งบ พ.ร.บ. ๖๕**

เป็นเงิน 3,443,800 บาท

กิจกรรมย่อยที่ 2 : จัดทำแนวกันไฟในเขตป่าอนุรักษ์พื้นที่กลุ่มจังหวัดภาคเหนือตอนบน 1 (670 กม.)

ผู้รับผิดชอบ : สำนักบริหารพื้นที่อนุรักษ์ที่ 13 สาขาลำปาง

สำนักบริหารพื้นที่อนุรักษ์ที่ 16

สำนักบริหารพื้นที่อนุรักษ์ที่ 16 สาขาแม่สะเรียง

พื้นที่ดำเนินงานจังหวัดลำปาง จำนวน 410 กม.

ลำดับที่	ชื่อหมู่บ้าน	จุดเริ่มต้น E	จุดเริ่มต้น N	จุดสิ้นสุด E	จุดสิ้นสุด N	Zone	หมู่ที่	ตำบล	อำเภอ	จังหวัด	ระยะทาง(กิโลเมตร)
1	บ้านทุ่งใจ	540571	2047577	541246	2046932	47	3	บ้านคำ	เมืองลำปาง	ลำปาง	12
2	บ้านโป่งหลวง	540233	2047230	539122	2046558	47	15	บ้านเอื้อม	เมืองลำปาง	ลำปาง	12
3	บ้านแม่เพียง	539617	2045680	538889	2045297	47	7	บ้านเอื้อม	เมืองลำปาง	ลำปาง	12
4	บ้านทวยไร่	539027	2043490	539323	2042274	47	13	บ้านเอื้อม	เมืองลำปาง	ลำปาง	12
5	บ้านทุ่งกล้วย	539222	2041585	539630	2040095	47	5	บ้านเอื้อม	เมืองลำปาง	ลำปาง	12
6	บ้านผาซอใต้	560333	2089162	561446	2087422	47	8	แม่สุก	แจ้ห่ม	ลำปาง	10
7	บ้านผอช่อเหนือ	560896	2091514	560304	2090603	47	1	ร่องเคาะ	วังเหนือ	ลำปาง	10
8	บ้านแม่เส้น	559596	2100480	560761	2099510	47	5	ร่องเคาะ	วังเหนือ	ลำปาง	10
9	บ้านทุ่งตุน	562048	2107683	562268	2106887	47	13	ร่องเคาะ	วังเหนือ	ลำปาง	10
10	บ้านทวยน้ำ	559784	2101264	562248	2102475	47	14	ร่องเคาะ	วังเหนือ	ลำปาง	10
11	บ้านแม่โป่ง	559158	2109000	561280	2108665	47	4	วังใต้	วังเหนือ	ลำปาง	10
12	บ้านอ่อนหัวทุ่ง	592830	2076739	591985	2075915	47	6	บ้านอ่อน	งาว	ลำปาง	8
13	บ้านอ่อนเหนือ	593548	2073453	593468	2073488	47	3	บ้านอ่อน	งาว	ลำปาง	8
14	บ้านทวยทก	586290	2073410	582500	2070203	47	5	บ้านอ่อน	งาว	ลำปาง	8
15	บ้านทาดเขียว 1	594700	2069754	594522	2069517	47	7	บ้านโป่ง	งาว	ลำปาง	8
16	บ้านทาดเขียว 2	591103	2071112	591210	2071297	47	7	บ้านโป่ง	งาว	ลำปาง	7
17	บ้านสบเอิม	594834	2071236	594789	2071197	47	1	บ้านโป่ง	งาว	ลำปาง	7
18	บ้านทวยทก	595147	2057635	593933	2058057	47	3	บ้านหวด	งาว	ลำปาง	7
19	บ้านแม่พร้าว	593269	2054632	593314	2054693	47	5	บ้านหวด	งาว	ลำปาง	7

สำเนาถูกต้อง

นายบรรณรงค์ เกิดนวล  
เจ้าพนักงานป่าไม้อาวุโส

สำนักบริหารพื้นที่อนุรักษ์ที่ 16 สาขาแม่สะเรียง จำนวน 90 กิโลเมตร

ลำดับที่	ชื่อหมู่บ้าน	จุดเริ่มต้น E	จุดเริ่มต้น N	จุดสิ้นสุด E	จุดสิ้นสุด N	Zone	หมู่ที่	ตำบล	อำเภอ	จังหวัด	ระยะทาง(กิโลเมตร)
1	บ้านป่าโหล	404763	2183840	404968	2181722	47		นาปู่ป้อม	ปางมะผ้า	แม่ฮ่องสอน	3.45
2	บ้านป่าโหล	404795	2183838	406018	2183845	47		นาปู่ป้อม	ปางมะผ้า	แม่ฮ่องสอน	6.92
3	บ้านปางบอน	408677	2176226	408791	2175063	47		นาปู่ป้อม	ปางมะผ้า	แม่ฮ่องสอน	2.38
4	บ้านโห่งกองเต้า	405500	2175256	405958	2174585	47		นาปู่ป้อม	ปางมะผ้า	แม่ฮ่องสอน	2.1
5	บ้านปางตอง	409241	2171044	408691	2169714	47		นาปู่ป้อม	ปางมะผ้า	แม่ฮ่องสอน	4.46
6	บ้านโห่งกองเต้า	405552	2176849	405497	2176143	47		นาปู่ป้อม	ปางมะผ้า	แม่ฮ่องสอน	1.17
7	บ้านปางคาม	416023	2176383	416242	2176282	47		ปางมะผ้า	ปางมะผ้า	แม่ฮ่องสอน	2.12
8	บ้านน้ำฮูผาเสือ	409820	2168284	408879	2167882	47		นาปู่ป้อม	ปางมะผ้า	แม่ฮ่องสอน	1.11
9	บ้านปางตอง	408549	2169257	408879	2168585	47		นาปู่ป้อม	ปางมะผ้า	แม่ฮ่องสอน	1.65
10	บ้านโห่งกองเต้า	405956	2174549	405351	2173422	47		นาปู่ป้อม	ปางมะผ้า	แม่ฮ่องสอน	4.29
11	บ้านไม้ต้น	418556	2178890	419539	2178642	47		นาปู่ป้อม	ปางมะผ้า	แม่ฮ่องสอน	1.3
12	บ้านโห่งกองเต้า	405654	2178499	405606	2176948	47		นาปู่ป้อม	ปางมะผ้า	แม่ฮ่องสอน	2.3
13	บ้านแสนคำเสือ	430099	2170631	430246	2170169	47		ถ้ำลอด	ปางมะผ้า	แม่ฮ่องสอน	3.46
14	บ้านปางตอง	408650	2174158	408608	2173416	47		นาปู่ป้อม	ปางมะผ้า	แม่ฮ่องสอน	1.37
15	บ้านน้ำฮูผาเสือ	410227	2168997	409852	2168311	47		นาปู่ป้อม	ปางมะผ้า	แม่ฮ่องสอน	3.26
16	บ้านปางคาม	415014	2174456	417768	2176220	47		ปางมะผ้า	ปางมะผ้า	แม่ฮ่องสอน	4.49
17	บ้านห้วยเฮี้ยะ	420518	2173256	420596	2173034	47		นาปู่ป้อม	ปางมะผ้า	แม่ฮ่องสอน	2.94
18	บ้านยาป่าแทน	420926	2170502	420877	2169716	47		นาปู่ป้อม	ปางมะผ้า	แม่ฮ่องสอน	1.52
19	บ้านปางตอง	409003	2169587	408924	2168743	47		นาปู่ป้อม	ปางมะผ้า	แม่ฮ่องสอน	1.3
20	บ้านไม้ต้น	419735	2177607	419037	2176838	47		นาปู่ป้อม	ปางมะผ้า	แม่ฮ่องสอน	1.38
21	บ้านห้วยเฮี้ยะ	419357	2175094	421320	2174518	47		นาปู่ป้อม	ปางมะผ้า	แม่ฮ่องสอน	4.59
22	บ้านชอแขะ	405673	2180788	405663	2180288	47		นาปู่ป้อม	ปางมะผ้า	แม่ฮ่องสอน	1.24
23	บ้านน้ำฮูผาเสือ	409149	2163872	408941	2163574	47		นาปู่ป้อม	ปางมะผ้า	แม่ฮ่องสอน	4.83

สำเนาถูกต้อง

นายสมรรถศักดิ์ เกิดนวล  
เจ้าพนักงานป่าไม้อาวุโส



สำนักบริหารพื้นที่อนุรักษ์ที่ 16 สาขาแม่สะเรียง จำนวน 90 กิโลเมตร

ลำดับที่	ชื่อหมู่บ้าน	จุดเริ่มต้น E	จุดเริ่มต้น N	จุดสิ้นสุด E	จุดสิ้นสุด N	Zone	หมู่ที่	ตำบล	อำเภอ	จังหวัด	ระยะทาง(กิโลเมตร)
24	บ้านน้ำยูผาเสื่อ	411050	2170768	411049	2170756	47		นาปู่ป้อม	ปางมะผ้า	แม่ฮ่องสอน	1.67
25	บ้านแอลา	431336	2166955	431514	2166924	47		ถ้ำลอด	ปางมะผ้า	แม่ฮ่องสอน	๖.๕๕
26	บ้านโถ้งกองเต้า	406724	2169780	405525	2173178	47		นาปู่ป้อม	ปางมะผ้า	แม่ฮ่องสอน	5.66
27	บ้านน้ำยูผาเสื่อ	410285	2164601	408402	2165628	47		นาปู่ป้อม	ปางมะผ้า	แม่ฮ่องสอน	2.33
28	บ้านซอแะบะ	405441	2179101	405435	2179672	47		นาปู่ป้อม	ปางมะผ้า	แม่ฮ่องสอน	1.16
29	บ้านโถ้งสาแล	406385	2168255	406496	2168891	47		นาปู่ป้อม	ปางมะผ้า	แม่ฮ่องสอน	1.11
30	บ้านห้วยแห้ง	425596	2172677	424164	2171415	47		ถ้ำลอด	ปางมะผ้า	แม่ฮ่องสอน	5.24
31	บ้านโถ้งสาแล	406421	2168133	408422	2168502	47		นาปู่ป้อม	ปางมะผ้า	แม่ฮ่องสอน	2.52
<b>รวม</b>											<b>90</b>

สำเนาถูกต้อง

(นายณรงค์ เกิดนวล)  
ผู้อำนวยการสำนักงานป่าไม้อาวุโส